

Montalivet-les-bains

Flashez !



Rendez-vous sur le site de Médoc Atlantique

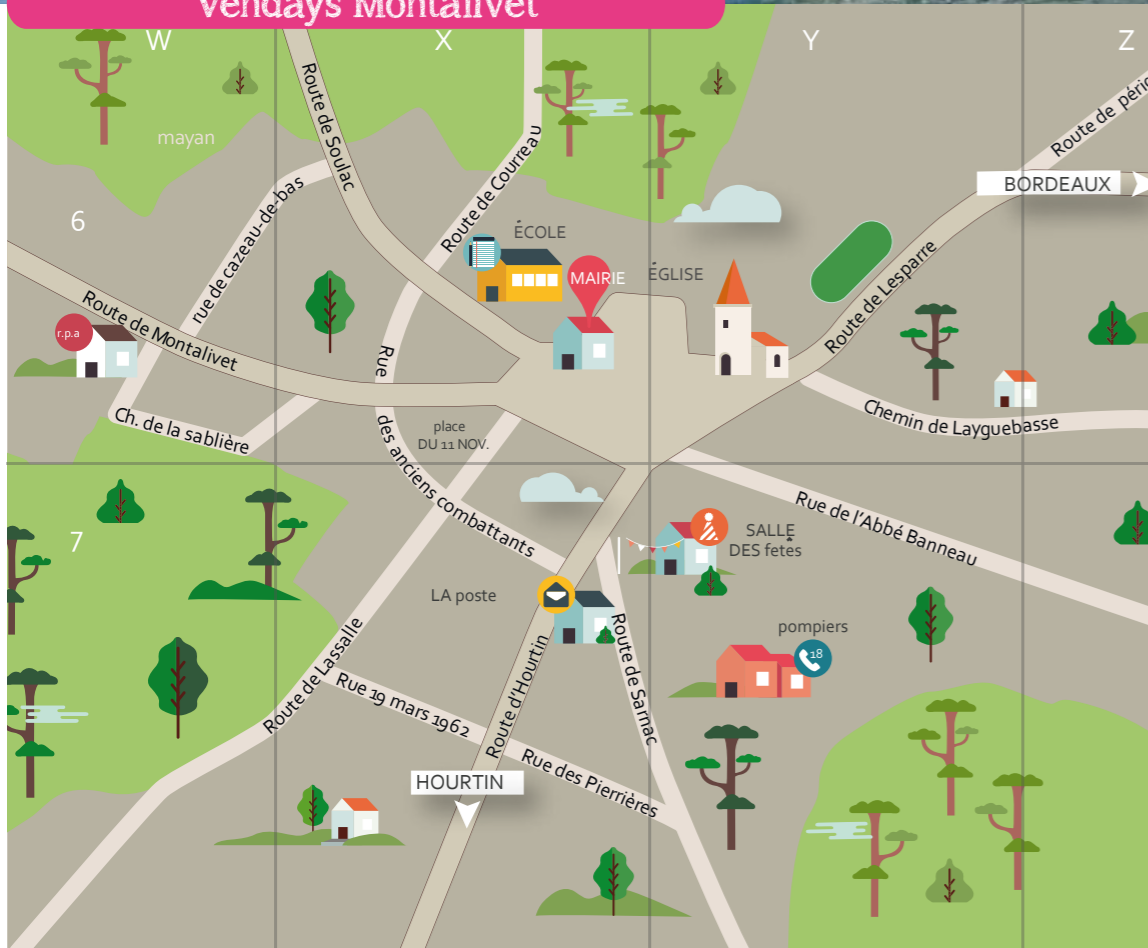


Index des rues

Albizas (Rue des)	F2
Allard (rue P)	D3
Anchise (rue)	C3
Arbouziers (Rue des)	E2
Artigarum (r de l'Abbé)	E2-3
Baraillons (rue des)	D1
Barreyre (rue de la)	C2
Belgique (rue de)	C3-4
Bouleaux (rue des)	F3
Bourdeaux (rue Michel)	D3-4
Brède (Ave de la)	C2
Brémontier (Avenue)	B-C3
Cassin (rue René)	EF-2
Chambrelant (Avenue)	B-C2
Char à voile (Place du)	B2
Chênes Lièges (rue des)	F2
Cordouan (rue de)	C2
Coubre (rue de la)	C2
Coutreau (rue de l'Abbé)	DE-2
Côte d'Argent (Av de la)	B.D3
Dassault (rue Marcel)	E1
Davidou (rue René)	D3-4
De Gaulle(av.Charles de)	D-C4
Dépée (rue de)	D2-E2
Delvolve (rue Lucien)	D2
Deyre (rue du)	C3
Dorgelès (rue Roland)	D3
Duchez (rue de Col.)	B2-3
Dunes (Avenue des)	B-C2
Erables (rue des)	E2-3
Espérance (rue de l')	D2
Estremeyre (rue de l')	C2
Eucalyptus (rue des)	E3
Europe (Avenue de l')	E3-4
Foch (Boulevard)	D2
Forêt (rue de la)	C3
Front de Mer (bd du)	B1-3
Gaillan (rue de)	C2
Gaudry (rue Henri)	C1-2
Genêts (rue des)	C3
Grande-Bretagne (r.de)	B4
8 Mai (Place du)	B3
Joinville-le-Pont(av de)	C1-2
Lattre de Tassigny(bd de)	B-C3
Leclerc (bd du Gnal)	B-C2
Lecoq (rue Albert)	C3
Lesparre (rue de)	B2
Magnolias (rue des)	E-F3
Mandel (av. Georges)	C-D4
Marché (Place du)	C3
Martin (rue Maurice)	C3-4
Mermoz (avenue Jean)	C1
Mimosas (Rue de)	E2
Monget (rue Jean)	D3-4
Montalivet (route de)	E3-F3
Moulin (avenue Jean)	C-D1
Moynet (rue Jean)	D1-E2
Naujac (rue de)	C3
Neveu (rue Léo)	D1
Nord (esplanade)	B2-3
Nouguerède (r J.Norbert)	D1-2
Océan (avenue de l')	B2-E3
Ofman (rue du LT)	D2-3
Ormes (rue des)	F2
Parès (rue J.)	DE-3
Paulliac (rue de)	C2
Payot (av. Guillaume)	E3-2
Périgueys (route de)	F4
Pins de l'Océan (lot.Les)	E2
Place (rue de la)	B3
Plage (avenue de la)	BCD-2
Pointe de Grave (r de la)	B2
Saint-Estèphe (rue de)	C2
Saint-Isidore (rue de)	B3
Saint-Laurent (rue)	B3
Saint-Nicolas (rue)	C2
Saules (rue des)	F3
Sauveteur (rue du)	B3
Soulac (rue de)	B2
Suisse (rue de)	C3
Sursol (rue de l'Abbé)	C1-2
Tilleuls (rue des)	E2
Teyssier (rue Jean)	DE-1
Turrel (r. du Lt Edouard)	D3-4
Vagues (avenue des)	BC-3
Vensacaise (rue)	C2
Verdun (rue de)	D2
Verrerie (rue de la)	C2
Vuillemin (Av. du Gal)	D1-2

Pistes cyclables
 - la Vélodyssée
 - Piste cyclable large

Vendays Montalivet



Index des rues

Anciens Combattants(r.des)	X6-7
Banneau (r de l'Abbé)	Y-Z7
Cazeau-de-bas (rue de)	W6
Courreau (Route de)	X6
19 Mars 1962 (r.du)	X7
Eglise (Place de)	X6
Lassalle (route de)	X-W7
Layguebasse (Ch. de)	Y-Z6
Lesparre (Route de)	Y-Z6
Montalivet (route de)	W,X6
11 Nov. 1918 (Pl. du)	XY-6
Pierrières (rue des)	Y,X7
Sablère (Chemin de la)	WX-6
Sarnac (Route de)	Y,X7
Soulac (Route de)	X-6

Montalivet-les-bains

Située au cœur du Médoc, à quelques kilomètres de l'embouchure de l'estuaire de la Gironde, la petite station balnéaire, familiale et sportive, de Montalivet-les-Bains est un havre de paix entre forêt des Landes, océan et marais.

De nombreuses légendes existent sur l'origine du nom de la commune :

- A la suite d'un naufrage, le chargement d'olives d'un navire aurait dérivé et fait un tas sur la plage : Mont Olivier.
- Un lieu de pèlerinage, situé dans la commune, se serait appelé « Mont des Oliviers ».
- Un berger du nom de « Libet » aurait habité sur une dune et, lorsque ses amis lui rendaient visite, ils disaient « joumoute à Libet ».

A vous de choisir votre préférée !

12 kilomètres de plages labellisées Pavillon Bleu.

Un grand nombre d'activités nautiques : char à voile, bodyboard, kayak des mers, speed-sail, flysurf, surf, stand up paddle...

De nombreuses pistes cyclables et sentiers pédestres.

Un marché estival, très renommé, notamment pour ses stands de vins et produits du terroir ainsi que son artisanat.

Rendez-vous tous les jours en juillet et en août.

Vivez des moments océaniques à Vendays-Montalivet !

Plan de ville

Vendays Montalivet

Office de tourisme de Médoc Atlantique

Relais océanique de Vendays Montalivet

- Conseil en séjour. Visites / Excursions.
- Documentations, informations
- Vendays-Montalivet : **D'avril à juin / 1^{er} au 30 septembre :** tous les jours de 9h30 à 12h30 et de 14h à 17h30
Juillet/ août : tous les jours de 10h à 14h et de 16h à 19h
- Téléphone : +33(0)5.56.09.86.61
info@oceanesque.fr
www.medoc-atlantique.com




Visitez le site de Médoc Atlantique




Réalisation : Pays Médoc, UTM - Edition n°1.0-2017
Design : MTV Pauillac
Crédits photos : Médoc Atlantique, Dje, Mathieu Reveillas
Textes : Médoc Atlantique
Carte : Mairie de Montalivet, Chris Chiama pour l'Atelier Graphique
Ce document est issu de forêts gérées durablement et de sources contrôlées.
Ne pas jeter sur la voie publique.

Sites patrimoniaux aux alentours...



A ne pas manquer, le plus grand lac d'eau douce de France (Hourtin, Carcans et Lacanau), et les nombreux sentiers, balades et activités à découvrir.

Un topoguide à votre disposition pour découvrir le lac d'Hourtin à pied. Disponible gratuitement à l'Office de Tourisme.



Phare de Richard à Jau-Dignac-et-Loirac



À ne pas manquer...

Visite guidée du marais de la Perge : les mardis, en Juillet et Août de 9h30 à 12h30, suivez la guide et partez à l'aventure, entre forêt et marais arrière-dunaire.

Votre accompagnatrice, naturaliste et conteuse, vous fera vivre une expérience unique au cœur de la nature sauvage du Nord médoc. Vous évoluerez dans ce havre de tranquillité et de biodiversité remarquable entre exploration scientifique et mondes imaginaires des contes et légendes. Vous apprendrez tout sur l'utilité et la fragilité des écosystèmes médocains, sur l'histoire du territoire et son aménagement ainsi que sur ses légendes et traditions populaires.

Même lieu, autre regard : la visite est également proposée au crépuscule lorsque les couleurs et les parfums changent et que les animaux sont moins timides.

A partir de 12 ans, 12€ par personne. Inscription et renseignement à l'office de tourisme de Médoc Atlantique.

Geführter Besuch des Wattmeers «La Perge»: Jeden Dienstag von 9.30h bis 12.30h, ab 12 Jahren. 12€.

Kommen Sie mit und nehmen am Abenteuer teil, zwischen dem Wald und der Dünenlandschaft.

Ihre Begleiterin wird Ihnen eine einzigartige Entdeckung im Herzen des Nord Médoc beschreiben. Sie werden an diesem Ort der Stille und beachtlicher Biodiversität auf Entdeckung gehen. Sie werden vor allem die Nützlichkeit der mecokanischen Ökosysteme erfahren und, über die Geschichte des Gebiets und seiner Zusammensetzung einen Einblick in bekannte Legenden und Traditionen einen Einblick bekommen.

Selber Ort, anderer Blick : Der Besuch wird zudem angeboten zum Moment des Sonnenuntergangs, wenn die Farben wechseln und die Tiere weniger schüchtern sind.



Montalivet-les-bains

Im Herzen des Medocs situiert, einige Kilometer von der Girondemündung entfernt, liegt der kleine familien und sportfreundliche Badeort Montalivet-les-Bains. Dabei handelt es sich um einen Ort der Ruhe und des Friedens zwischen Wald, Ozean und Watt.

Was den Namen der Kommune betrifft, so sind zahlreiche Legenden vorherrschend :

- Ein großes Schiff, beladen mit Oliven, sei gekentert: So kam es zum "Mont Olivier", einem Strand von Montalivet
- "Mont des Oliviers" sei der Name eines Wallfahrtsortes gewesen,
- Ein Hirte namens "Libet" hätte auf einer Düne gewohnt und immer, wenn seine Freunde ihn besuchten, sagten sie : "Joumoute à Libet". Entscheiden Sie sich für eine dieser Gedankenanstöße.

12 Kilometer von autorisierten "Pavillon Bleu"-Stränden entfernt.

Eine große Auswahl an Wassersport-Möglichkeiten : Segelsurf, Bodyboard, Kayak auf dem Meer, Speed-sail, Stand-up Paddle, Surf sowie Flysuft.

Eine große Anzahl herrlicher Fahrradwege sowie Wanderwege
Ein großer Sommermarkt, sehr bemerkenswert, vor allem im Hinblick auf seine Weinstände und Produkte der Region sowie sein Kunsthandwerk.
Treffen immer dienstags, donnerstags und samstags im Juli und August.

Eines der größten FKK-Zentren Europas : der CHM-Montalivet
Erleben Sie die maritimen Momente in Vendays-Montalivet!

Das Team von Médoc-Atlantique begrüßt Sie hier : 62 Avenue de l'Océan von April bis September!

