


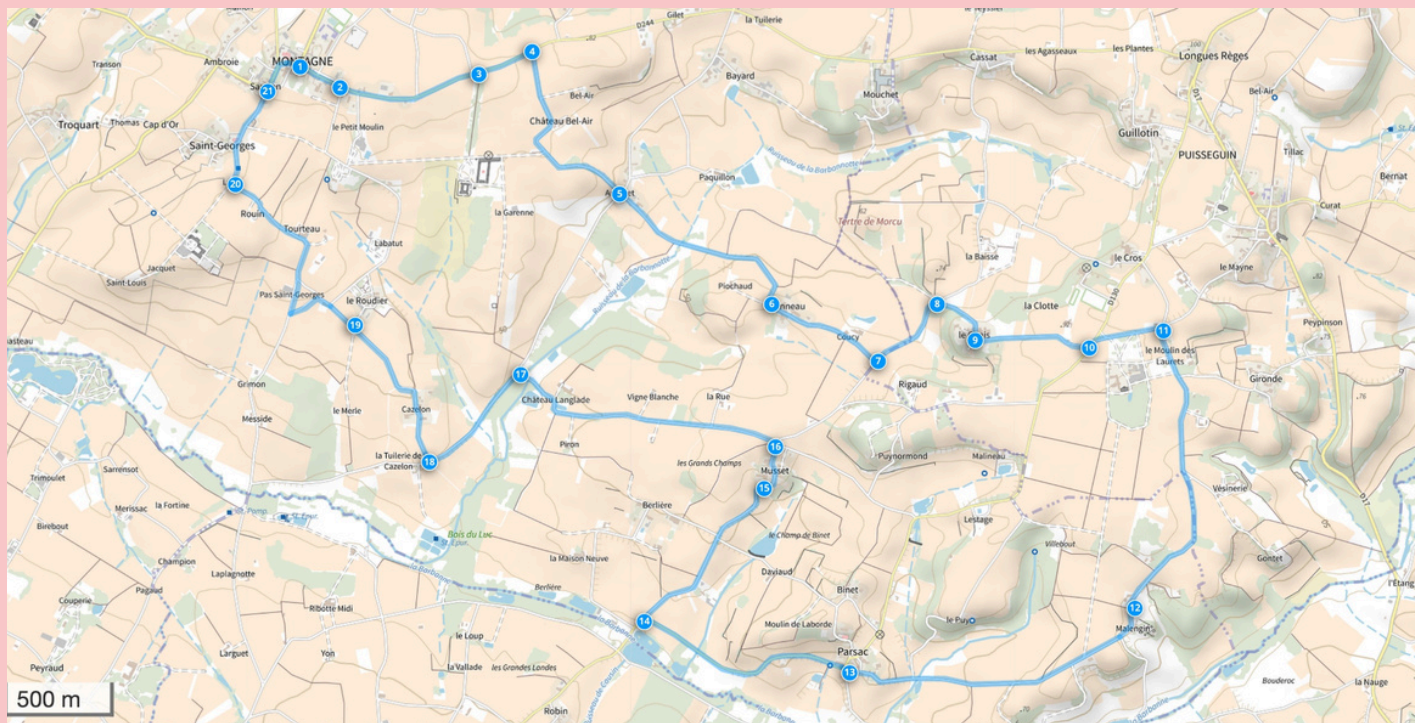


12

AUTOUR DE PARSAC ET SAINT-GEORGES *Around Parsac and Saint-Georges*

 *Eglise de Montagne*
 15 km
 1h35





Ce parcours vallonné à la croisée des appellations satellites de Saint-Emilion vous fait découvrir des châteaux, églises romanes et propriétés viticoles.

- 1-2 Dos à l'église et face à la croix, tournez à gauche en direction de Puisseguin. Au cédez-le passage, continuez tout droit.
- 3 Passez devant l'allée du **Ch. des Tours** sur votre droite et poursuivez jusqu'à la prochaine à droite ("route des Vallons").
- 4-5 Tournez à droite sur la route des Vallons jusqu'à Arvouet où vous continuez tout droit.
- 6-7 Traversez Bonneau et continuez tout droit jusqu'à l'intersection après le **Ch. Coucy** où vous tournez à gauche.
- 8-9 Au croisement, montez la côte à droite. Traversez Le Chais et continuez sur cette route.
- 10 Au stop, prenez à gauche et tout de suite à droite direction Puisseguin. Passez devant le **Ch. des Laurets**.
- 11 A l'intersection, tournez à droite direction Gironde et longez les installations viticoles.
- 12 Vous apercevez les ① **ruines du Château Malengin** à gauche. Continuez tout droit.
- 13 Vous arrivez à ① **Parsac**. Au stop continuez tout droit direction St-Christophe.
- 14 Au carrefour, prenez à droite direction Montagne.
- 15-16 Traversez Musset et continuez tout droit. Après le hameau, tournez à gauche direction Montagne.
- 17-18 A l'intersection "Château Piron", tournez à gauche. Et aux panneaux Cazelon, Le Roudier, prendre la route à droite.
- 19-20 Montez tout droit jusqu'à ① **l'église de St Georges**.
- 21 Au stop, continuez tout droit pour rejoindre ① **l'église de Montagne**.

Discover castles, Romanesque churches and wineries with this hilly loop where you will be immersed in St. Emilion's satellite appellations



- 1-2 Back to the church and in front of the cross, turn left towards Puisseguin. keep going straight on.
- 3 Cycle in front of the entrance of **Ch. des Tours** on your right, and continue straight on until the next turning to the right.
- 4-5 Turn to the right on "route des Vallons. follow signs to Parsac. Keep going until Arvouet and continue straight on.
- 6-7 Cycle through Bonneau and carry straight on until the junction after **Ch. Coucy** and turn left.
- 8-9 At the crossroads, cycle up the hill to your right. Cross Le Chais and continue on this road.
- 10 At the stop sign, turn left and immediately turn right towards Puisseguin. Cycle in front of **Ch. des Laurets**.
- 11 Turn right at the junction towards Gironde and cycle past the winery.
- 12 When you see the ① **ruins of the Ch. Malengin** on your left, continue straight on.
- 13 In ① **Parsac**, at the stop sign continue straight on towards St. Christophe.
- 14 At the crossroads, turn right towards Montagne.
- 15-16 Cycle through Musset and continue straight on. After the hamlet, turn left towards Montagne.
- 17-18 Turn left at the junction next to "Château Piron". Turn right, following signs towards Cazelon, Le Roudier.
- 19-20 Cycle straight up the hill until ① **St-Georges church**.
- 21 At the stop sign, carry straight on until you reach ① **Montagne church**.