

La Boucle de Lesparre-Médoc

Flashez !

Et retrouvez ce circuit sur votre mobile



Point de départ : la tour de l'Honneur, rue Pierre Curie

Depuis la Tour de l'Honneur ①, rejoignez le petit pont qui surplombe le ruisseau du Zic et tournez à gauche. Longez le ruisseau ②. Continuez jusqu'à l'avenue de la Gare, et tournez à droite pour rejoindre la gare. Longez la voie ferrée jusqu'au passage à niveau de la route d'Hourtin. Traversez la voie ferrée.

A droite, prenez la rue de l'Escarnadey, 50m à droite vous verrez une guérite allemande datant de la seconde guerre mondiale, utilisée pour le contrôle de la traversée de la voie ferrée. A l'intersection, tournez à gauche (attention c'est une route à sens unique). Continuez jusqu'au rond-point de la route d'Hourtin. Traversez au passage piétons et empruntez le chemin de la DFCl (Défense des forêts contre les incendies). A l'intersection des deux chemins communaux, tournez à gauche et continuez jusqu'au pont de la Cascade. Tournez à droite.

Vers le lieu-dit Sainte-Marie (qui tire son nom d'un ancien couvent de sœurs dont il ne reste plus aucune trace), tournez à gauche. Au bout du chemin, tournez à droite vers la route de Plassan. Traversez la route et continuez vers le chemin du Cabanon.

Passez devant le Château Haut Couloumey ③ et continuez jusqu'à la forêt, en restant sur la gauche. A la première intersection, tournez à gauche et continuez jusqu'au Château Escot ④. Traversez la route et 50 mètres après, retracez la route pour rattraper le chemin communal, le long du Château Escot.

Le lieu-dit Sainte-Marie se trouve au bout du chemin. Tournez à droite, et à nouveau à droite sur le chemin de la Cascade. Avant le stop de la route d'Hourtin, prenez à droite sur le chemin de Reynaud jusqu'au chemin de Tréman. Tournez à gauche, pour rattraper le passage à niveau de la route d'Hourtin. Traversez le passage à niveau, la route d'Hourtin et retrouvez la route du Zic (chemin emprunté à l'aller). Suivez le même chemin qu'à l'aller et rejoignez la Tour de l'Honneur.

La Tour de l'Honneur



Du puissant château médiéval des Sires de Lesparre, il ne subsiste que le donjon carré. Classée Monument Historique, cette imposante architecture militaire du début du XIV^{ème} siècle permet de juger de l'importance de l'ancien château élevé en bordure de la Jalle de Lervaut.

De ce fait, Lesparre était encore « une des fortes petites villes de Guyenne » en 1585, lorsque fut dressé l'inventaire du domaine pour le duc et la duchesse de

Nevers.

Cette tour dite « l'Honneur de Lesparre », est un vestige du château implanté au centre de la seigneurie médiévale.

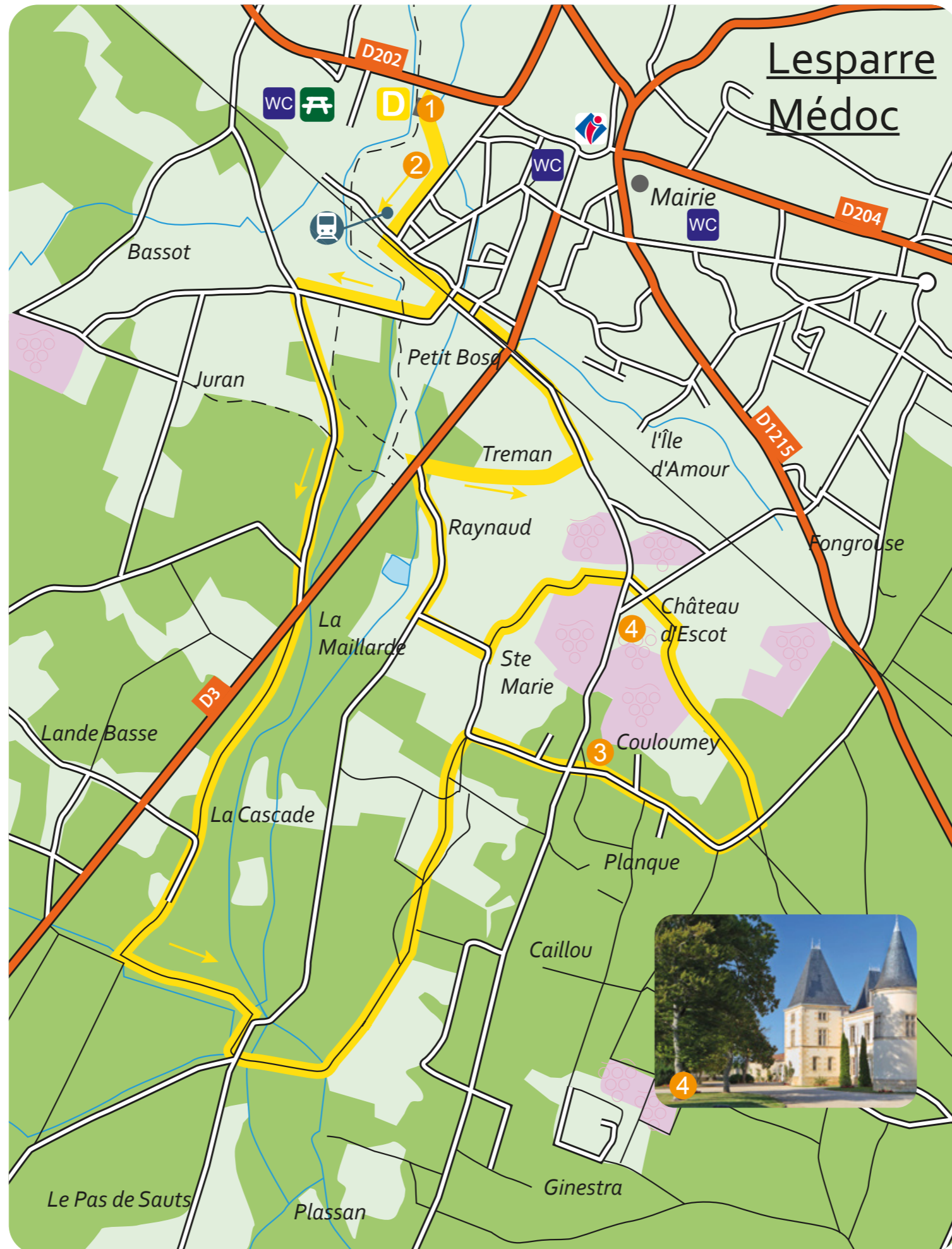
Cette tour quadrangulaire, haute de 30 mètres, mesure 12 mètres de large.

Edifiée après 1320, elle occupe l'angle sud de la forteresse et comprend un rez-de-chaussée voûté d'ogives, surmonté de quatre étages.

La terrasse supérieure est supportée par une voûte octopartite.

Des escaliers, ménagés dans l'épaisseur des murs, relient initialement les différents niveaux et une vis est établie dans la tourelle en encorbellement, implantée dans le quatrième étage et le sommet.

La présence de baies trilobées, dont les ébrasements sont dotés de bancs, de latrines et de gargouilles nécessaires à l'évacuation des eaux sales, indique une possible utilisation de la tour comme logis.



Les chenaux du Zic et de la Maillarde

Un ruisseau arrive de la forêt et se divise en deux : le Zic et la Maillarde, au niveau du pont de la Cascade. Le Zic est un ruisseau naturel, tandis que le ruisseau de la Maillarde est un chenal artificiel, créé pour drainer la lande. Le Zic alimentait à l'époque le moulin à eau de Reynaud, qui fabriquait de la farine. Jusqu'en 1950 environ, cette forêt n'existait pas, on y trouvait à la place de nombreux maraichers qui fournissaient en fruits et légumes la population de Lesparre et des alentours.



Un peu d'histoire

L'origine de la ville de Lesparre-Médoc remonte au Moyen-Âge. A cette époque, la cité médiévale porte le nom de Sparra. C'est la plus grande et plus ancienne baronnie de Guyenne. Elle occupe une grande partie du Médoc actuel.

Les premiers seigneurs connus du XI^{ème} sont Gombaud-Gaucelm de Lesparre et ses 2 fils. Les seigneurs de Lesparre, Cénebrun, Florimont, Guillaume-Amanieu de Madaillan s'y succèdent. En 1415, date de la mort de Guillaume-Amanieu de Madaillan, le roi d'Angleterre prend possession de la "Sirie du Médoc" pour protéger Bordeaux.

Après la défaite des Anglais à Castillon-La-Bataille en 1453, la compétition pour prendre possession de cette seigneurie va durer jusqu'à la révolution française. Les éminents personnages, les comtes d'Albret, de Matignon, les ducs d'Epéron et de Gramont prendront possession de Lesparre.

De nos jours, Lesparre est une des 4 sous-préfectures de la Gironde.

Dans le blason de la ville, on retrouve : le léopard symbolisant la dominance anglaise au Moyen Âge, la menue partition losangée et les grappes de raisin rappelant la tradition viticole du Médoc.



Prolongez votre balade...

Découvrez le patrimoine de la ville avec le jeu de piste "Lesparre la tête en l'air" disponible à l'office de tourisme Médoc-Vignoble.



D Point de départ

1 Point d'intérêt

Itinéraire de la balade

Routes

Chemins

Office de tourisme Médoc-Vignoble

Parking

Aire de pique-nique

WC Sanitaires

À ne pas manquer...

Musée de la Tour de l'Honneur

La tour abrite un musée réparti sur cinq niveaux.

Au premier étage, vous êtes accueillis par FLORIMONT, célèbre seigneur de LESPARRE et son épouse Marguerite d'ASTARAC.

Vous terminez la visite dans la chambre de Dame Hélias, la plus belle salle du château par son architecture.

Entre ces pièces, changement complet de décor : vous y découvrez des outils anciens retraçant divers métiers du terroir.

« Les Médiévaux », 2 jours fin août, sont dédiés au moyen-âge avec parades costumées, spectacle équestre, fauconnerie, marché médiéval, jeux pour enfants, métiers anciens...



Gare de Lesparre

Le bâtiment fut construit en 1875, 2 ans après l'arrivée de la voie ferrée. Elle fut reconstruite en 1929 avec des briques en silico calcaire en provenance de Soulac.



Les châteaux aux alentours



Château Haut Couloumey

En 1998, Pascal Sallenave, jeune diplômé et déjà ouvrier viticole dans une exploitation du Médoc, décide de lancer sa propre exploitation, et plante ses premières vignes à Lesparre Médoc. Désireux de devenir indépendant, il rénove l'étable de

son grand-père et la transforme en cuvier, qui verra naître son premier millésime en 2003. Aujourd'hui il possède 10 hectares. L'exploitation actuelle, Château Haut Couloumey, produit environ 60 000 bouteilles. La propriété compte trois cépages : 70% merlot - 20% cabernet sauvignon et 10% cabernet franc. Cette proportion élevée de merlot permet d'élaborer un vin fruité et convivial.

Visite uniquement sur rendez-vous : Pascal Sallenave 06 86 82 48 07.

Château Escot

Un des plus anciens domaines vinicoles médocains. On y cultive la vigne depuis 150 ans. En 2001, quelques archéologues frappent à la porte du Château dans l'idée de fouiller le vignoble. Une initiative couronnée de succès puisqu'ils mettent rapidement à jour un véritable trésor, ramenant du passé de nombreux souvenirs (un grattoir en silex, un rebord de hache de bronze daté de 1500 avant JC...). De belles trouvailles qui témoignent de la longue et riche histoire du site.

Tél : +33(0)5 56 41 06 92 - www.chateau-escot.eu



La boucle de Lesparre



Facile
11.6 km
3 h



LESPARRE-MÉDOC



La boucle de Lesparre

Ce chemin part de la Tour de l'Honneur, un point historique pour la ville de Lesparre et traverse en grande partie la forêt.

Fiche technique

Distance à parcourir : 11.6 km

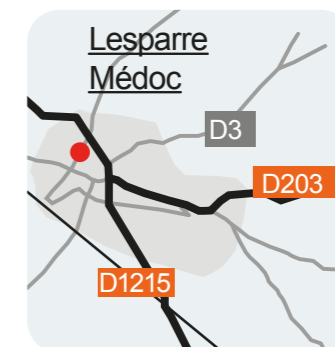
Durée : 3 h

Difficulté : facile, praticable en toutes saisons, agréable en été car très ombragé.

GPS (départ) : -0.9434 / 45.3072

Carte IGN au 1/25 000° : n°1434 O

Se rendre au point de départ



Le point de départ se situe au pied de La Tour de l'Honneur, rue Pierre Curie à Lesparre. Accès par RD1215, direction la gare de Lesparre. Prenez à droite direction « Donjon du XIII^e siècle ». Garez-vous sur le parking de la Tour de l'Honneur ou des anciens abattoirs.

Sites patrimoniaux aux alentours...



Découvrez le patrimoine de la ville avec un jeu de piste Lesparre-Médoc



Palais du Costume Lesparre-Médoc



Site archéologique de Brion à Saint-Germain d'Esteuil



Abbaye et abbatale de Vertheuil

Lesparre Médoc

Bordeaux

Vignoble



Patrimoine



Découvrez Médoc-Vignoble
www.medocvignoble.com
en scannant l'un des QR-Codes



Estuaire



Nature

Office de tourisme Médoc-Vignoble

Accueil de Pauillac

(Siège de l'office de tourisme)
Maison du Tourisme et du Vin
La Verrerie
33250 Pauillac
Tél. : +33 (0)5 56 59 03 08

Accueil de Lesparre

7 bis, place du Maréchal Foch
33340 Lesparre-Médoc
Tél. : +33 (0)5 56 41 21 96

E-mail : contact@medocvignoble.com
Site : www.medocvignoble.com



Retrouvez l'ensemble des balades sur l'application mobile **Mon Médoc**




Edition n°4

Avec le soutien financier de



Fabrication biocoprime 33680 Lacanau sous les écolabels Imprim'vert et PEFC

Réalisation : L'Atelier Graphique pour l'UTM
Design : Maison du Tourisme et du Vin
Crédits photos : OT Médoc-Vignoble
Textes : OT Médoc-Vignoble
Carte : Chris Chiama pour L'Atelier Graphique
Ce document est issu de forêts gérées durablement et de sources contrôlées.
Ne pas jeter sur la voie publique.



Balisage

Vous trouverez sur le parcours de randonnée des panneaux de direction au fond vert.

Quelques règles à respecter sur le circuit :

- Rester sur les trottoirs et accotements en bordure de route.
- Emprunter les passages piétons pour traverser la route.
- Être vigilant lors de la traversée de la voie ferrée.
- Ne pas jeter vos déchets en pleine nature.
- Interdiction de fumer.
- Chiens tenus en laisse acceptés.

