






Blaye





-  Niveau : facile
-  Distance : 12,5 km
-  Temps : 3h30
-  Paysage : vignobles et Estuaire
-  Départ : caserne des pompiers



BOUCLE de Blaye



Vignoble en citadelle



Votre point de départ se situe sur le parking, face à la caserne des pompiers de Blaye. 1

Revenez sur la petite place et traversez pour rejoindre le trottoir en face. Prenez à droite et marchez quelques mètres avant de tourner à gauche à la deuxième balise.

Vous vous engagez alors dans un charmant chemin bordant l'arrière des maisons, au milieu des jardinets et des poulaillers. Poursuivez jusqu'à la route goudronnée.



● ● ●
 Au porte-flèches ②, tournez à gauche puis prenez la première route à droite en direction du panneau « livraison hôpital ». Un peu plus loin, vous cheminez sur un chemin engravé. Continuez tout droit.

Arrivés à la route goudronnée, ③ prenez le chemin de terre entre les murets de pierre.

Vous empruntez là le chemin jacquaire de la Voie de Tours marqué par une signalisation spécifique sur les balises. Dès cet instant, vous bénéficiez de nombreuses échappées sur l'estuaire de la Gironde à votre gauche. Vous dominez longtemps ce paysage d'eau et de marais et surplombez le Château La Grange.

Au bout de deux kilomètres environ, vous parvenez au lieu-dit «La Brousse» ④, du nom du château qui se dresse devant vous. Continuez sur la route goudronnée et tournez à droite à hauteur du château dans le « chemin des 3 moulins », puis à nouveau à droite en laissant sur votre gauche le «chemin des vignes».

Vous montez vers le plateau dans un paysage de vignes typique des paysages du Blayais ⑤. Les points de vues sur l'Estuaire et le Médoc sont spectaculaires. Virez à gauche à la balise et continuez

tout droit en laissant sur votre droite le panneau «voie sans issue».

Arrivés au porte-flèches ⑥, tournez à droite puis tout de suite à gauche pour rejoindre Saint Genès de Blaye. Vous passez devant le cimetière où des bancs vous permettront de faire une petite halte.

Avant d'entrer dans le village, tournez à droite sur la «D 137» ⑦ (attention, circulation). Après le panneau de sortie, montez vers le calvaire et prenez la route goudronnée à gauche. Dans le premier virage, continuez tout droit sur le chemin engravé et longez le bâtiment agricole du château «Priuré».

Un vignoble millénaire

Epousant les coteaux et vallons qui surplombent l'Estuaire, le vignoble du Blayais doit son origine aux grecs, puis aux romains qui y plantèrent la première vigne (bien avant celle du Médoc !). Ce terroir fécond est favorable à l'expression du Merlot rouge, cépage majoritaire de l'appellation « Blaye Côtes de Bordeaux ».

Maison du Vin de Blaye

Tel +33 (0)5 57 42 91 19

www.vins-blaye.com

Le plus grand estuaire d'Europe

Commun aux fleuves Garonne et Dordogne, l'Estuaire de la Gironde est le plus vaste estuaire d'Europe Occidentale (600 km²) et le mieux préservé en matière de paysages et d'environnement. Bordé par les vignobles du Médoc et des Côtes de Blaye, cet estuaire abrite de nombreuses îles, habitées ou sauvages à visiter.

La pêche au carrelet est très répandue le long de l'Estuaire. On retrouve de nombreuses cabanes sur pilotis le long des rives permettant de descendre un filet carré (le carrelet) à l'eau. Le terme de carrelet s'applique également à la cabane de pêche. C'est une pêche au hasard (on remonte régulièrement le filet et aucun appât n'est utilisé) pratiquée par les amateurs. Office de Tourisme du canton de Blaye
 Tél : 05 57 42 12 09 www.tourisme-blaye.com



La Citadelle de Blaye, balcon sur l'estuaire

Fortifiée par le célèbre architecte Vauban afin de protéger Bordeaux, la citadelle de Blaye est inscrite au Patrimoine mondial de l'UNESCO sous l'appellation « Verrou Vauban » avec le Fort Pâté (sur l'île du même nom) et le Fort Médoc sur la rive gauche de l'estuaire. Conçue comme une véritable ville close s'articulant autour d'une place d'armes, elle accueille aujourd'hui de nombreux ateliers d'art et d'artisanat et offre un somptueux panorama sur le plus vaste estuaire d'Europe.

Office de Tourisme du canton de Blaye Tél : 05 57 42 12 09 www.tourisme-blaye.com



Poursuivez votre marche au milieu des vignes jusqu'à un porte-flèches installé sous un chêne **8**. Là, prenez à gauche vers la route goudronnée que vous suivez à gauche à nouveau, puis à droite à la patte d'oie en direction de Saint-Genès-de-Blaye.

Après le hameau, tournez à droite dans un chemin engravé au pied d'un poteau électrique.

Après 350 m, prenez le chemin à gauche entre les rangs de vigne. Les vues sur les coteaux et les propriétés viticoles sont superbes.

Arrivés sur la route goudronnée, tournez à droite **10**, puis première à gauche.

Vous montez alors régulièrement sur un coteau en traversant les lieux-dits « La Valade » et « Pellegris », dominant l'estuaire.

A la sortie de Pellegris **11**, vous tournez à gauche dans la montée, à l'angle d'un beau figuier qui dissimule la balise. Continuez jusqu'au prochain carrefour où vous tournerez à droite, avant d'emprunter la première route à gauche à l'angle d'une maison. **12**

Vous avez traversé plusieurs hameaux adossés aux coteaux où les nouveaux résidents côtoient les anciens. Les uns comme les autres ne manqueront

pas de vous saluer. Prenez le temps de leur parler, ils vous raconteront leur attachement à cette terre.


Vous traversez la « D 135 » en prenant à gauche, puis tout de suite à droite. **13** Vous longez une parcelle de vigne et tournez à droite immédiatement après (balise). Au sommet de la pente, vous rejoignez le chemin emprunté au début de la balade. **6**

9 Vous revenez alors vers Blaye par où vous êtes venus. Mettez-vous dans la peau du pèlerin qui découvrait à l'horizon la cité médiévale, son hôpital jacquaire et son château fortifié dont vous pourrez admirer les vestiges au sein de la citadelle.


N'oubliez pas, au retour à votre point de départ, que vous n'êtes qu'à quelques dizaines de mètres de l'entrée de la citadelle, où artisans, artistes et commerçants vous accueilleront pour achever confortablement votre périple sur les hauteurs du Pays Blayais. ●



COUPS de Cœur à proximité

● **CHÂTEAU DU BOUILH** à Saint-André-de-Cubzac 
 Conçu par Victor Louis, l'architecte du Grand Théâtre de Bordeaux, cet édifice du XVIII^e siècle (classé Monument Historique) possède un très bel escalier, des pièces d'apparat meublées ainsi qu'une chapelle du XIX^e siècle. Le château se visite du 1er juillet au 30 septembre le jeudi, samedi et dimanche de 14h30 à 18h30, le reste de l'année sur rendez-vous pour les groupes de plus de 10 personnes.

Tel +33 (0)5 57 43 06 59
<https://chateaudubouilh.jimdo.com>




© B. Lamarque / CDT 33

● **VILLAGE ANCIEN DE BOURG**
 Fondé au IV^e siècle puis fortifié par les anglais, le village de Bourg comprend deux sites reliés entre eux par d'étroites et pittoresques ruelles : la ville haute où se trouve le château de la citadelle et la ville basse, rythmée par les activités liées à l'Estuaire. A voir : la Halle, l'Hôtel de la Jurade, le château de la Citadelle, le lavoir et la maison mauresque.


Office de Tourisme de Bourg en Gironde
 Tel +33 (0)5 57 68 31 76
www.bourg-en-gironde.fr



© B. Nadeau / CDT 33

● **GROTTE DE PAIR-NON-PAIR** à Prignac-et-Marcamps 
 antérieure à celle de Lascaux, cette grotte abrite gravures rupestres (chevaux, cervidés, mammouths...), outils en os et silex datant du paléolithique. Ouverte tous les jours sauf le lundi, 1^{er} Janvier, 1^{er} Mai et 25 Décembre. Réservation nécessaire.

Tel +33 (0)5 57 68 33 40
www.pair-non-pair.monuments-nationaux.fr



© Ph. Berthé. CMN

● **VILLAS GALLO-ROMAINES** à Plassac  
 Le site archéologique de Plassac abrite les vestiges de 3 villas gallo-romaines érigées entre le I^{er} et le début du Ve siècle. ap. J-C. Dans le musée attenant est exposé le mobilier issu des fouilles (éléments d'architecture, outils, monnaies, céramiques, etc) et les enfants découvriront la vie à l'époque gallo-romaine grâce à une reconstitution virtuelle en 3D de la villa du II^e siècle.. Ouverture d'avril à fin octobre. En avril, septembre, octobre : de 10 h à 12 h 30 et de 14 h à 17 h 30 tous les jours sauf le dimanche matin. En mai, juin, juillet, août de 10 h à 12 h 30 et de 14 h à 18 h 30 tous les jours. Le reste de l'année sur réservation.

Association des Amis du Vieux Plassac
 Tel +33 (0)5 57 42 84 80
<http://plassac.gironde.fr>



© H. Sion / CDT 33



● **L'ABBATIALE DE GUÎTRES** à Guîtres 

L'abbatiale de Guîtres (Monument Historique), devenue église paroissiale et seul vestige de l'abbaye bénédictine fondée à la fin du XI^e siècle, est l'une des plus grandes églises de la Gironde. L'édifice roman au plan très développé possède un chœur à déambulatoire avec chapelles rayonnantes, un large transept sur chaque croisillon duquel s'ouvrent une abside orientée et une nef flanquée de collatéraux. La façade occidentale de style saintongeais date de la fin du XII^e siècle et du début du XIII^e siècle. Les travées de la nef sont voûtées d'ogives aux XIII^e et XIV^e siècles. En l'absence de château, l'église servit à défendre le village : l'abside, fortifiée durant la guerre de Cent Ans, l'est encore pendant les guerres de Religion.

Office de Tourisme du canton de Guîtres
 Tel +33 (0)5 5769 11 48
www.otguitres.fr

les **IDÉES Rando** 

Nouveauté 2012



LES BALADES DE BOURG EN GIRONDE

A votre rythme, découvrez ce territoire le temps d'une heure, d'une demi-journée ou d'une journée. Les niveaux de difficulté sont variés : de la simple promenade en famille au parcours plus endurant, vous trouverez forcément la balade qui vous convient.

A travers les coteaux des Côtes de Bourg, le long de la route de la corniche, dominant l'Estuaire ou parcourant les palus du Moron et les zones boisées, le patrimoine naturel vous est révélé pas à pas. Ces boucles font également la part belle au patrimoine culturel : crypte archéologique, églises romanes, moulin restauré ou encore grotte préhistorique.

Alors, n'attendez plus ! Rendez-vous à l'Office de Tourisme et procurez-vous le topoguide «Les balades de Bourg en Gironde».

Office de Tourisme de Bourg en Gironde
 Tel +33 (0)5 57 68 31 76
www.bourg-en-gironde.fr