



¡Juguemos al minigolf ambulante en Bourg!



Ciudadela de Bourg



Oficina de Turismo



Plaza del distrito



TU HOJA DE RUTA

Nombre del equipo:

Fecha :

BOURG
CUBZAGUAIS
TOURISME

1

Plaza del Eperon

Al salir de la Oficina de Turismo, gire a la izquierda. Dirígete a la Place de l'Eperon y pasa por delante de la Maison des vins.

¡Configúralo como se muestra a continuación y juega!

¿Cómo se llama la denominación de origen del vino en Bourg (marque con un círculo la respuesta correcta)?

- Bourg Cubzaguais
- Côtes de Bourg
- Saint Bourquais



¿Sabías?

La tienda Maison des vins ofrece una bodega subterránea con más de 150 referencias de botellas. ¡Para descubrirlo gratis durante todo el año!

Plaza del Eperon:



2

Rue Valentin Bernard y Rue Saint Martin

Baje por la rue Valentin Bernard hasta el número 6. Luego gire a la izquierda por la rue Saint Martin.

Practica jugar cuesta abajo prestando atención al tráfico.

3

Pasaje secreto de la Rue du Tertre

A la izquierda de la rue du Tertre, empuje la puerta y avance hacia el pequeño callejón.
¡Configúralo como se muestra a continuación y juega!



¿Qué patrón geométrico acompaña a la estrella de la Villa Árabe (encierra en un círculo la respuesta correcta)?

- un croissant
- una chocolatina
- un pan de pasas



¿Sabías?

La villa árabe fue construida por un funcionario colonial a principios del siglo XX, nostálgico de su pasado en el norte de África.

4

Plaza del Arco

Salga del callejón y tome la calle de enfrente, rue du petit Tertre. Al final, girar a la izquierda y bajar por la calle Valentin Bernard hasta el mercado cubierto. Cruzarlo y dirigirse hacia las murallas, hasta la Place de l'Arc.
¡Configúralo como se muestra a continuación y juega!



Quien dijo: "Para los jóvenes, no debemos trazar un camino. Debemos abrir todos los caminos". ?

Respuesta :

¿Sabías?



A partir del siglo XIII, y bajo dominación inglesa, la ciudad estuvo dotada de murallas: sus altos y gruesos muros y su posición geográfica le valieron el "título" de "primera ahijada de Burdeos". Durante siglos sufrió ataques de soldados que codiciaban Burdeos, la capital.

Plaza de la Liberación:



5

Plaza del distrito

El nombre de este lugar recuerda que Bourg fue la capital del distrito de Blaye durante algunos años después de la Revolución.

Camine por las murallas hasta los cañones. ¡Siéntate y juega!



¿Quién descubrió la cueva prehistórica de Pair non Pair?

Respuesta :

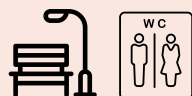


¿Sabías?

La cueva Pair non Pair se puede visitar todos los días de martes a domingo.

Más antigua que Lascaux, presenta grabados de animales.

Plaza del Distrito:



6


Ciudadela de Bourg

Después de la iglesia, ingrese al parque de la ciudadela, Place de la citadelle.

¿Qué museo se encuentra dentro de la ciudadela?

Respuesta :

Continúe por el camino de grava. A la derecha, pase la segunda puerta e inmediatamente gire a la derecha. ¡Configúralo como se muestra a continuación y juega!



Camine hasta las murallas y admire la vista de Dordoña.

¿Sabías?



La ubicación de este lugar que llamamos "Château de la Citadelle" ha conocido sucesivamente: una residencia galorromana, un castillo fortificado construido por el rey de Inglaterra a partir del siglo XIII y una ciudadela construida por el duque de Epernon a finales del siglo XIII. el siglo XVI.

Luis XIV ordenó su destrucción en 1663. Los Bourquais llamaron al edificio que lo sucedió "ciudadela" o "castillo". El edificio que ves data de 1723.

7

Escaleras del Rey

Salga de la ciudadela, camine junto a la iglesia por la calle Pierre Bistaudeau y avance hasta la "Escalier du Roy".

¿Cuántos escalones tiene esta escalera?

Respuesta :



¿Sabías?

Esta escalera, conocida como escalera "Roy", debe su fama a una famosa leyenda de 1650 protagonizada por el joven rey Luis XIV, que entonces tenía 12 años, un árbol frutal y un monje.

Mientras se tomaba un momento de recreación en Bourg, su atención fue atraída por una hermosa higuera con frutos muy tentadores. Desafortunadamente, las ramas eran demasiado altas y el rey no pudo coger el fruto. Un monje que pasaba por allí comenzó a ayudarlo levantándolo en brazos. ¡Fue malo para él! Los guardias que vigilaban lo agarraron y lo encarcelaron, acusándolo del delito de "lesa majestad" por haberse atrevido a poner una mano sobre el rey. Por suerte, a la Reina Madre le hizo gracia esta historia contada por su hijo. Ordenó la liberación del monje cuyo único delito fue haber querido prestar servicio.

Opción 1: Ir al punto 8.

Opción 2: dirígete al punto Bonus, girando a mitad de camino de la Escalier du Roy.

Muelle de construcción



En la segunda esquina de la escalera, gire a la derecha debajo del arco y llegue a la zona de grava al pie del acantilado.

Camine por las murallas hasta la mina de la Segunda Guerra Mundial. ¡Configúralo como se muestra a continuación y juega!



Acércate a la abertura cerrada por una puerta. ¿Qué olor emite?

Respuesta :



¿Sabías?

¡Este tanque troglodita se puede visitar durante una visita al Museo de la Ciudadela de Bourg! Esta será una oportunidad para descubrir la colección única de carruajes tirados por caballos y los carruajes subterráneos tirados por caballos de la Edad Media.

8

Lavadero cubierto

Tome la rue du Roc hasta el lavadero cubierto.
¡Configúralo como se muestra a continuación y juega!



¿Cómo se llamaba el lavadero en el siglo XVIII?

Respuesta :



¿Sabías?


Este lavadero fue construido en 1828. Hay un tanque de lavado (el más grande) y un tanque de enjuague. Las barandillas permitían a estas señoras "lavanderas" escurrir la ropa.

El agua que lo abastece procede de la fuente situada bajo la villa árabe y cuyo manantial fluye desde hace más de 2000 años según los Bourquais, habitantes de Bourg.

9

Puerto

Dirígete hacia el puerto, siguiendo la Dordoña. En el Quai Jean Bart hay un pontón de libre acceso.
¡Configúralo como se muestra a continuación y juega!



En el siglo XV el puerto era un lugar central del pueblo. De hecho, el comercio era una de las principales actividades. En este momento se intercambiaron tres recursos principales: piedra, vino y? (marque la respuesta correcta):

- La sal
- La harina
- El chocolate



¿Sabías?

El puerto de Bourg experimentó una intensa actividad hasta la Segunda Guerra Mundial. Pudimos ver el avance de las barcazas, esos famosos barcos de fondo plano que remontaban el Dordoña llevando productos locales hasta Burdeos. La piedra de Bourg se utilizó para construir los grandes monumentos de Burdeos, como el Grand Théâtre y la Place des Quinconces.

Muelle Jean Bart:





¡Corrigamos tus respuestas juntos!

Pregunta 1: Côtes de Bourg

Pregunta 3: Un croissant

Pregunta 4: Léo Lagrange

Pregunta 5: François Daleau

Pregunta 6: Musée de la Citadelle

Pregunta 7: 94 pasos

Pregunta 8: La Cámara de Diputados

Pregunta 9: La sal

Para volver a la Oficina de Turismo, suba por el camino del puerto y la rue des douves.



Oficina de Turismo en Bourg Cubzaguais

Place de l'Eperon, 33710 Bourg

Tel. : 05 57 68 31 76

tourismebourg@grand-cubzaguais.fr

www.bbte.fr

¡Siga "Bourg Cubzaguais Tourisme" en Instagram y Facebook!

¡Comparte tus mejores recuerdos con nosotros!

¿Te gustó este juego? También ofrecemos:

Les Pistes de Robin: rompecabezas en Bourg y St André de Cubzac para niños de 6 a 8 años.

- Terra Aventura: búsqueda del tesoro de geocaching en Bourg.
- Rally del patrimonio: rompecabezas en Bourg para adultos.
- Alquiler de bicicletas con asistencia eléctrica para adultos.
- Juego de mesa Circino, tipo persecución trivial, en nuestra tienda de souvenirs.
- Visitas guiadas al pueblo de Bourg en verano.

BOURG
CUBZAGUAIS
TOURISME