



Jouons au mini  
golf itinérant à  
Bourg !



Citadelle de  
Bourg



Office Tourisme



Place du District



## VOTRE FEUILLE DE ROUTE

Nom de l'équipe :

Date :

**BOURG**  
CUBZAGUAI  
TOURISME

1

### Place de l'Eperon

Tournez à gauche en sortant de l'Office de Tourisme. Rendez-vous sur la place de l'Eperon en passant devant la Maison des vins.

Installez-vous comme ci-dessous et jouez !

**Quel est le nom de l'appellation viticole à Bourg (entourez la bonne réponse) ?**

- Bourg Cubzaguais
- Côtes de Bourg
- Saint Bourquais



Le saviez-vous ?

La boutique de la Maison des vins propose une cave à vin souterraine avec plus de 150 références de bouteilles. A découvrir gratuitement toute l'année !



Place de l'Eperon :



2

### Rue Valentin Bernard et rue Saint Martin

Descendez la rue Valentin Bernard, jusqu'au numéro 6. Puis, tournez à gauche dans la rue Saint Martin. Entraînez-vous à jouer dans la descente en veillant à la circulation.

3

### Passage secret de la Rue du Tertre

A gauche de la rue du Tertre, poussez la grille et avancez dans la petite ruelle.

Installez-vous comme ci-dessous et jouez !



Quel motif géométrique accompagne l'étoile de la Villa mauresque (entourez la bonne réponse) ?

- Un croissant
- Une chocolatine
- Un pain au raisin



*Le saviez-vous ?*

*La villa mauresque fut construite par un fonctionnaire colonial au début du 20ème siècle, nostalgique de son passé en Afrique du Nord.*

4

### Place de l'Arc

Ressortez de la ruelle et prenez en face, rue du petit Tertre. Au bout, tournez à gauche, descendez la rue Valentin Bernard jusqu'à la halle couverte. Traversez-la et dirigez-vous vers les remparts, jusqu'à la place de l'Arc. Installez-vous comme ci-dessous et jouez !



Qui a dit : "Aux jeunes, il ne faut pas tracer un chemin. Il faut ouvrir toutes les routes." ?

Réponse :

*Le saviez-vous ?*



*Dès le XIIIème siècle, et sous la domination anglaise, la ville se dota de remparts : ses hauts murs épais et sa position géographique lui valurent le "titre " de « première filleule de Bordeaux ». Durant des siècles, elle subit les assauts des soldats qui convoitaient Bordeaux, la capitale.*

Place de la Libération :



**5**

## Place du District

Le nom de cette place rappelle que Bourg fut le chef-lieu de l'arrondissement de Blaye durant quelques années après la Révolution.

Longez les remparts jusqu'aux canons. Installez-vous et jouez !



**Qui a découvert la grotte préhistorique de Pair non Pair ?**

**Réponse :**



*Le saviez-vous ?*

*La grotte de Pair non Pair se visite tous les jours du mardi au dimanche.*

*Plus ancienne que Lascaux, elle présente des gravures d'animaux.*

Place du District :

**6**


## Citadelle de Bourg

Après l'église, entrez dans le parc de la citadelle, place de la citadelle.

**Quel musée se trouve dans l'enceinte de la citadelle ?**

**Réponse :**

Avancez sur l'allée gravillonnée. A droite, passez le second portail et tournez aussitôt à droite. Installez-vous comme ci-dessous et jouez !



Avancez jusqu'aux remparts et admirez la vue sur la Dordogne.

*Le saviez-vous ?*



*L'emplacement de ce lieu que l'on nomme « Château de la Citadelle » a connu successivement : une résidence gallo-romaine, un château fort construit par le roi d'Angleterre dès le XIIIème siècle et une citadelle aménagée par le Duc d'Epéron à la fin du XVIème siècle.*

*Louis XIV en ordonna sa destruction en 1663. Les Bourquais nomment « citadelle » ou « château » le bâtiment qui lui a succédé. L'édifice que vous voyez date de 1723.*

**7**

## Escaliers du Roy

Sortez de la citadelle, longez l'église par la rue Pierre Bistaudeau et avancez jusqu'à l'« Escalier du Roy ».

**Combien de marches compte cet escalier ?**

**Réponse :**



*Le saviez-vous ?*

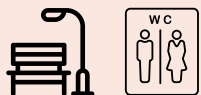
*Cet escalier, dit du « Roy » doit sa notoriété à une célèbre légende de 1650 mettant en scène le jeune roi Louis XIV, alors âgé de 12 ans, un arbre fruitier et un moine.*

*Alors qu'il prenait un moment de récréation dans Bourg, son attention fut attirée par un beau figuier aux fruits très alléchants. Hélas, les branches étaient trop élevées et le roi ne pouvait en attraper les fruits. Un moine passant par là entreprit de l'aider en le soulevant dans ses bras. Mal lui en prit ! Les gardes aux aguets l'empoignèrent et le jetèrent en prison, l'accusant du crime de « lèse-majesté » pour avoir osé porter la main sur le roi. Par chance, la Reine mère s'amusa de ce récit rapporté par son fils. Elle ordonna la libération du moine dont le seul délit était d'avoir voulu rendre service.*

**Option 1 : allez au point 8.**

**Option 2 : allez au point Bonus, en tournant à mi-chemin de l'escalier du Roy.**

Quai des chantiers :



*Au 2ème angle de l'escalier, tournez à droite sous l'arche et rejoignez l'espace gravillonné au pied de la falaise.*

*Longez les remparts jusqu'à la mine de la Seconde Guerre mondiale. Installez-vous comme ci-dessous et jouez !*



**Approchez-vous de l'ouverture fermée par une grille. Quelle odeur s'en dégage ?**

**Réponse :**



*Le saviez-vous ?*

*Cette cuve troglodytique se visite lors de la visite du Musée de la citadelle de Bourg ! Ce sera l'occasion de découvrir la collection unique de calèches et le souterrain cavalier du Moyen-Age.*

8

### Lavoir couvert

Empruntez la rue du Roc jusqu'au lavoir couvert. Installez-vous comme ci-dessous et jouez !



Quel était le surnom donné au lavoir au XVIII<sup>e</sup> siècle ?

Réponse :



Le saviez-vous ?


Ce lavoir a été construit en 1828. On y trouve un bac de lavage (le plus grand) et un de rinçage. Les rambardes permettaient à ces dames « lavandières » d'égoutter le linge.

L'eau qui l'alimente provient de la fontaine située sous la villa mauresque et dont la source coule depuis plus de 2000ans selon les bourquais, habitants de Bourg.

9

### Port

Dirigez-vous vers le port, le long de la Dordogne. Au quai Jean Bart se trouve un ponton en accès libre. Installez-vous comme ci-dessous et jouez !



Au XV<sup>e</sup>me siècle le port était un lieu central du village. En effet, le commerce était une des activités principales. On échangeait trois ressources majeures à cette époque : la pierre, le vin et ? (entourez la bonne réponse) :

- le sel
- la farine
- le chocolat



Le saviez-vous ?

Le port de Bourg connut une intense activité jusqu'à la Seconde Guerre mondiale. On y voyait le cheminement des gabares, ces fameux bateaux à fond plat qui remontaient la Dordogne transportant des produits locaux jusqu'à Bordeaux. La pierre de Bourg a permis de construire les grands monuments de Bordeaux comme le Grand Théâtre et la Place des Quinconces.

Quai Jean Bart :





**Corrigons ensemble tes réponses !**

*Question 1 : Côtes de Bourg*

*Question 3 : Un croissant de lune*

*Question 4 : Léo Lagrange*

*Question 5 : François Daleau*

*Question 6 : Musée de la Citadelle*

*Question 7 : 94 marches*

*Question 8 : La Chambre des députées*

*Question 9 : Le sel*

Pour retourner à l'Office de Tourisme, remontez le cours du port et la rue des douves.



**Bourg Cubzaguais Tourisme**

Place de l'Eperon, 33710 Bourg

Tél. : 05 57 68 31 76

[tourismebourg@grand-cubzaguais.fr](mailto:tourismebourg@grand-cubzaguais.fr)

[www.bbte.fr](http://www.bbte.fr)

Suivez "Bourg Cubzaguais Tourisme" sur Instagram et Facebook !  
Partagez vos plus beaux souvenirs avec nous !

Vous avez aimé ce jeu ? Nous vous proposons également :

- Les Pistes de Robin : énigmes dans Bourg et St André de Cubzac pour les 6-8 ans.
- Terra Aventura : chasse au trésor en géocaching dans Bourg.
- Rallye patrimoine : énigmes dans Bourg pour les adultes.
- Location de vélos à assistance électrique pour adultes.
- Jeu de société Circino, type trivial poursuit, dans notre boutique souvenir.
- Visites guidées du village de Bourg en été.

**BOURG**  
**CUBZAGUAIS**  
**TOURISME**