

11

LAVAGNAC AU FIL DE L'EAU

Lavagnac, along the river banks



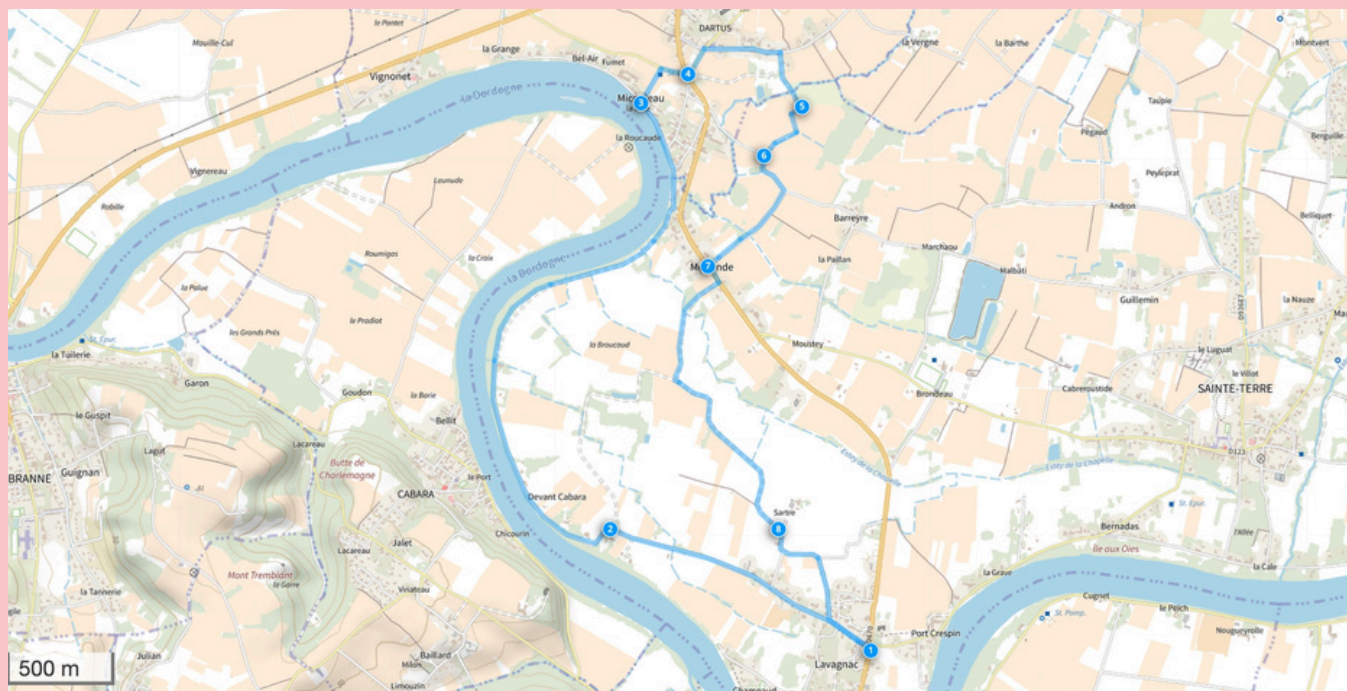
Jardin de la Lamproie -
Lavagnac















8,5 km















1h30-2h00



 *Au départ du Jardin de la Lamproie, promenez-vous au bord de la Dordogne et entre les vignes de Sainte-Terre !*

-  Depuis l'entrée du  Jardin de la Lamproie située sur la route principale (D670/le bâtiment est dos à vous) prenez en face la rue Churchill Roosevelt. Poursuivez toujours tout droit jusqu'au bout de cette rue (environ 1,5km).
-  Continuez à gauche dans la voie sans issue. Le chemin dévie à droite sur la "route du Broucaud". Longez la Dordogne sur quelques kilomètres vers les  Cales de Vignonet. En face se trouve  le village de Cabara et son point de vue sur  la Dordogne.
-  Après le gîte "Lacale", tournez directement sur votre droite. Au bout du chemin, tournez encore à droite.
-  Au carrefour, traversez la D670 pour continuer quasiment en face sur la route obliquant vers la gauche. Au stop, tournez à droite. Passez devant la poste, continuez tout droit, puis prenez la première à droite. Continuez tout droit sur ce chemin (ne suivez pas le fléchage jaune).
-  Au bout du chemin, face aux vignes, tournez à droite. Prenez ensuite à gauche entre les vignes. Au bout du chemin, continuez sur la droite et poursuivez tout droit afin de rejoindre la route goudronnée.
-  Au niveau de la route, tournez à gauche le long des vignes. À la fourche, poursuivez à droite, puis continuez toujours tout droit jusqu'à rejoindre la route départementale D670.
-  À la route départementale, continuez à gauche après avoir traversé la route. Prenez le premier chemin sur votre droite, jusqu'à la prochaine intersection. Tournez à gauche. Continuez sur ce chemin jusqu'à l'intersection suivante.
-  Tournez à droite. À la première fourche, poursuivez toujours sur le même chemin qui oblique à gauche. À la fourche suivante, continuez à droite. Vous traversez un petit hameau qui vous ramène à la rue Churchill Roosevelt du départ. Au croisement avec cette rue, tournez à gauche pour rejoindre le point de départ.

From the "Jardin de la Lamproie", take a walk along the Dordogne river and through the vines of Sainte-Terre! 

-  From the entrance of the  Jardin de la Lamproie, located on the main road (D670/the building is behind you), take the road ahead "rue Churchill Roosevelt". Follow up until the end of that road (about 1.5km).
-  Continue on the left on the dead-end road. The path then deviates to the right on "route du Broucaud". Follow the Dordogne river for a few miles until you arrive at the  Vignonet docks. Opposite, on the other side of the river, you will see the  village of Cabara and its viewpoint looking over the  Dordogne river.
-  After the "Lacale" lodge, immediately turn right. At the end of the path, turn right again.
-  At the crossroads, cross over the D670 road to continue walking on the road in front of you which turns off to the left. At the stop sign, turn right. Walk past the post office, carry straight on, then take the first street on the right. Continue straight ahead on this path (ignore the yellow sign).
-  At the end of the path, facing the vines, turn right. Then turn left between the vines and carry straight on until you reach the tarred road.
-  At the road, turn left to walk along the vines. At the fork, turn right then continue straight ahead until you join the D670 main road.
-  At the main road, cross straight over, then turn left. Turn right onto the first path and continue up to the next junction. Turn left and continue on the same path until the following junction.
-  Turn right. At the first fork, keep going on the same path that deviates to the left. Where the road forks again, turn right. You will walk through a small hamlet leading you back to "rue Churchill Roosevelt". At the junction with that road, turn left and head back to the starting point.