

10

NÉAC ET LALANDE DE POMEROL

The villages of Néac and Lalande de Pomerol



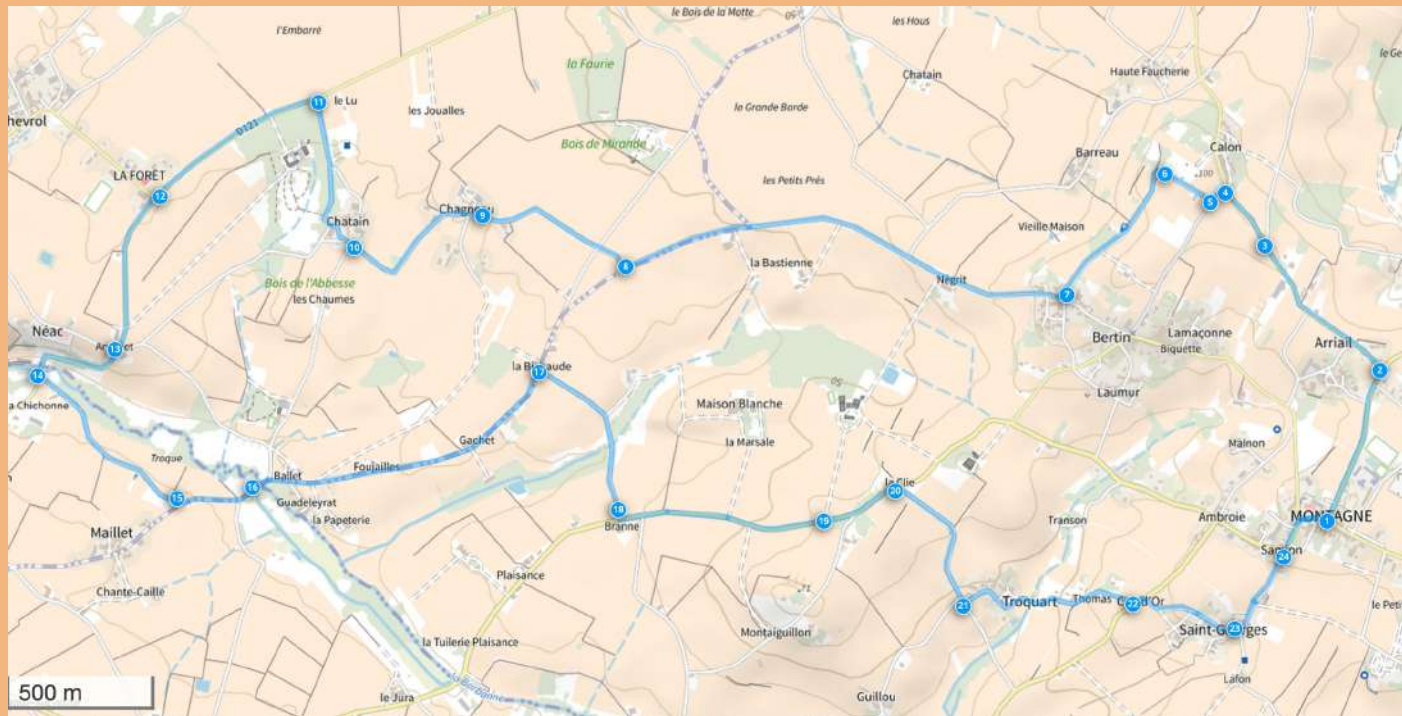
Eglise de Montagne



13 km




1h15






Découvrez les paysages viticoles des appellations Saint-Georges Saint-Emilion et La Lande-de-Pomerol au cours de ce circuit légèrement vallonné.

- 1-2 Quittez le bourg de Montagne en suivant Lussac. A la sortie du bourg, tournez à gauche direction  **Moulins de Calon**, "Les Artigues".
- 3 Continuez tout droit en direction des Moulins de Calon.
- 4-5-6 Au croisement, prenez à gauche direction Moulins de Calon. tournez à droite pour passer devant les moulins, puis tournez à gauche face au moulin sans ailes.
- 7 Au stop de Bertin, tournez à droite.
- 8-9 Tournez à droite direction Chagneau et Chatain. Passez près du **Ch. Haut-Chaigneau** (à droite) et continuez tout droit en traversant Chagneau.
- 10-11 Traversez Chatain et continuez tout droit. Au cédez-le-passage, tournez à gauche et passez devant le **Ch. Siaurac**.
- 12-13 A l'intersection "Mairie-école" de Néac, continuez tout droit. Au carrefour de l'église de Néac, continuez à descendre tout droit.
- 14 Passez la Barbanne et prenez la première à gauche.
- 15 A l'intersection, laissez Musset à droite et prenez à gauche.
- 16 Traversez la Barbanne et continuez tout droit, ou prenez à gauche pour visiter le **Ch. de Chambrun**.
- 17 Au carrefour du "Petit Clos du Roy", tournez à droite.
- 18 Au carrefour de Maison Blanche, tournez à gauche.

Discover the vineyards of Saint-Georges Saint-Emilion and LaLande-de-Pomerol during this slightly hilly circuit.



- 1-2 Leave the center of Montagne towards Lussac. At the exit of the town, turn left towards  **Calon windmills**, "Les Artigues".
- 3 Carry straight on towards Moulins de Calon.
- 4-5-6 Turn left at the junction towards the Moulins de Calon. Turn right and ride past the windmills. Turn left in front of the windmill without wings.
- 7 Turn right at the stop sign in Bertin.
- 8-9 Turn right towards Chagneau and Chatain. Continue straight on next to **Ch. Haut-Chaigneau** (on your right) and cycle through the hamlet of Chagneau.
- 10-11 Go through Chatain and carry straight on. At the give way sign, turn left and cycle in front of **Ch. Siaurac**.
- 12-13 In Néac, at the "Mairie-école" junction, continue straight on. At the next crossroads, near Néacs' church, cycle straight on down the hill.
- 14 Cross La Barbanne and take the first road on your left.
- 15 At the junction, leave Musset on your right and then turn left.
- 16 Go through La Barbanne and carry straight on or turn left to visit **Ch. de Chambrun**.
- 17 Turn right at the crossroads next to "Petit Clos du Roy".
- 18 At the junction next to Maison Blanche, turn left.

- 19 Montez en passant devant le Ch. Corbin et ⚠ son pigeonnier (à gauche).
- 20 Passez devant le Ch. Montguillon, puis tournez à droite direction St-Georges.
- 21 A Troquart, tournez à gauche et suivez Ch. Troquart.
- 22 En haut de la côte, tournez gauche, puis à droite vers St-Georges.
- 23 Passez devant ⚠ l'église de St-Georges et continuez tout droit.
- 24 Au stop, rejoignez ⚠ l'église de Montagne.
- 19 Cycle up the the hill past Ch. Corbin and ⚠ its dovecote on your left.
- 20 Cycle past Ch. Montguillon, then turn right towards St. Georges.
- 21 In Troquart, turn left and follow Ch. Troquart.
- 22 At the top of the hill, turn left then turn immediately right towards St. Georges.
- 23 Ride in front of ⚠ St. Georges church and carry straight on.
- 24 At the stop sign, cycle on until you reach ⚠ Montagne church.

