



Autour de Parsac

Around Parsac

 Parsac
Eglise Notre-Dame

 6.2 km

 1h30- 1h45

Non loin de Montagne, venez découvrir lors de cette courte balade le joli patrimoine de Parsac. Ce village abrite notamment une belle église romane du XI^{ème} siècle.

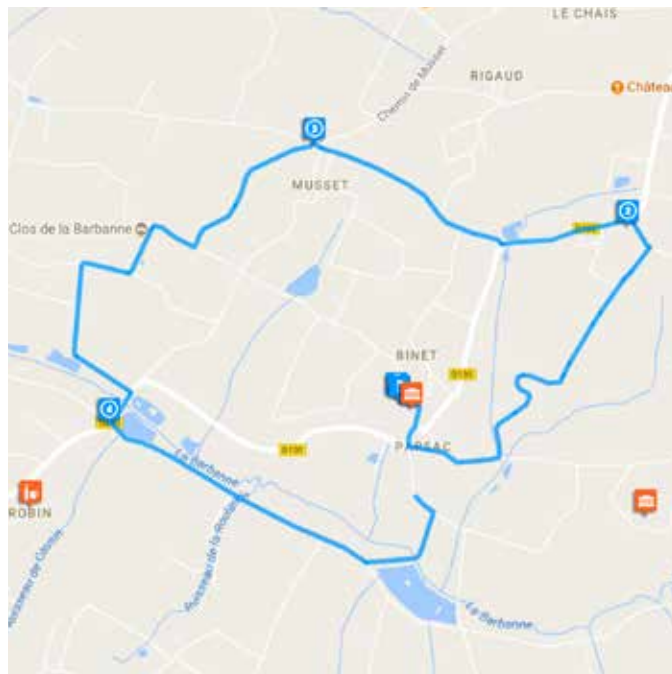
Not far from Montagne, discover the pretty heritage of Parsac during this short walk. This place houses a beautiful romanesque church from the XIth century.

(+)

Balade courte et accessible
Easy and short stroll

Promenade au milieu de propriétés viticoles
Wander between wine estates

A la frontière entre Saint-Emilion et ses satellites
A the limit of Saint-Emilion and its surrounding villages



1 Face à la grille du cimetière empruntez le chemin descendant qui le longe par la droite. Il oblique sur la droite, suivez le jusqu'à la route goudronnée.

Poursuivez tout droit et au croisement tournez à gauche (balise jaune), pour l'ancienne taillerie de meules à grain et les ruines du Ch. Malangin poursuivez tout droit.

Vous empruntez ensuite le 3^{ème} chemin partant sur la gauche (celui que vous trouverez après être passé devant l'ancienne mairie) Continuez toujours sur ce chemin jusqu'à rejoindre la D130 plus loin.

2 Au croisement avec la départementale, tournez à gauche (au niveau du stop).

Continuez sur la départementale quelques mètres, attention à la circulation. Puis, lorsque la départementale oblique vers la gauche vous poursuivez tout droit sur le chemin goudronné en face (au niveau de l'étang).

Attention, après le premier croisement, vous empruntez sur la gauche le chemin entre les vignes juste en suivant.

3 Poursuivez sur ce chemin jusqu'à rejoindre le chemin goudronné plus loin. Au croisement tournez à droite puis suivre la route qui part sur la gauche ensuite (vous passez devant le **Clos de la Barbanne**). Au bout du chemin continuez sur la droite puis poursuivez ensuite sur la gauche.

Au bout de cette voie vous arriverez à un stop, prenez à droite.

4 Quittez la départementale en prenant la 1^{ère} à gauche (balise jaune et verte), pour Ch. Robin poursuivez tout droit.

Continuez sur ce chemin longeant la Barbanne jusqu'à la fourche suivante au niveau d'un point d'eau, pour **Ch. Grangey** prenez à droite avant la fourche.

A la fourche, prenez à gauche puis au bout de cette voie, tournez encore à gauche et continuez dans cette direction pour rejoindre le cœur de Parsac en suivant l'église.



1 In front of the gate of the cemetery, take the path going down walking along the graveyard by the right. It turns off right, follow it to the tarred road.

Continue straight ahead and at the crossing turn left (yellow signpost), for the former stonecutting place and the ruins of Ch. Malangin continue straight ahead. Then, you will take the 3rd path going to the left (the one you will find after the former town hall).

Continue on this path until the main road D130 further.

2 At the crossing with the main road, turn left (at the Stop sign). Walk few meters on the main road (beware of the traffic).

When the road turns off left you continue straight ahead on the tarred path in front of you (pond).

Be careful, after the crossing you take directly on the left the path between the vines.

3 Continue on this path until you reach a tarred path further.

At the crossing turn right and follow the road which goes on the left further (you walk along **Clos la Barbanne**).

At the end of the path continue to right and further on the left. At the end of this path you reach a stop sign, go on to the right.

4 Leave the main road following the 1st to your left (green and yellow signpost). **Ch. Robin**: continue straight ahead.

Continue on this path walking along the Barbanne (Small River) until the next fork (water spot). **Ch. Grangey**: take to the right before the fork.

At the fork, go to the left and at the end of this path, turn left again and continue in the same direction to reach Parsac following the church that you might see.

