

# LES PISTES DE ROBIN



Loïc Lagarde

## Dans la citadelle de Blaye



**POUR LES  
PLUS  
JEUNES**



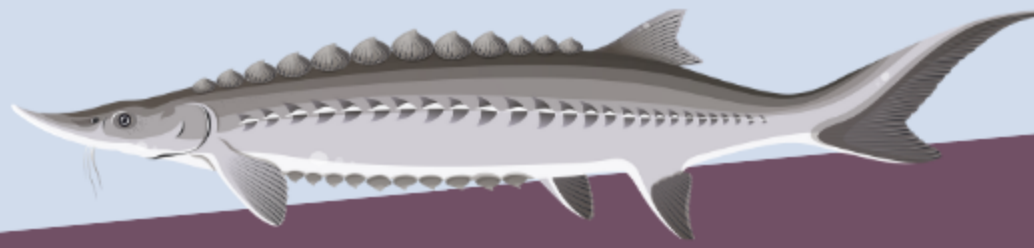
Bienvenue dans l'imposante citadelle de Blaye, fortifiée au 17e siècle pour protéger Bordeaux des Anglais. Découvre la citadelle de Blaye à travers une série d'énigmes qui te feront remonter le temps...

**1** Grâce à ce rébus, devine le nom de celui qui assigna le plan de la Citadelle de Blaye :



Ta réponse : .....  
**INDICE :** Rends-toi au panneau de la place d'armes si tu ne trouves pas.

**2** Quels sont ces poissons qui vivent dans l'estuaire de la Gironde ?



Ta réponse : .....

Ta réponse : .....

Ta réponse : .....

**INDICE :** Rends-toi au panneau de la tour de l'éguillette si tu ne trouves pas.

**3** Retrouve le nom de la princesse dont Jaufré Rudel était amoureux :

Mélissa



Mélessinde



Méli-Mélo



**4** A quoi servait ce lieu avant qu'il ne devienne une boulangerie ? Complète la grille et la réponse s'affichera dans la zone beige :

Je suis un fruit rond

On m'utilise pour écrire sur un tableau

Je suis potier, je fabrique donc une...

Mickey Mouse en est une

Je suis le roi de la savane

Je suis un fruit à coque

**INDICE :** Rends-toi au bâtiment de la manutention pour trouver la réponse.



**5** En quelle année l'hôpital de siège fut-il construit ? Trouve la réponse en calculant l'une de ces deux opérations :

Niveau facile :

$$\begin{array}{r} 1632 \\ + 107 \\ \hline \\ = \end{array}$$

Niveau difficile :

$$\begin{array}{r} 2522 \\ - 783 \\ \hline \\ = \end{array}$$

**INDICE :** Vérifie la réponse en te rendant au panneau de l'hôpital de siège.

**6** Rends toi à proximité des casernements (maisons des soldats). Quelle est la couleur des portes ? Coche la bonne réponse :

- Bleu clair
- Rouge
- Marron



**INDICE :** Si tu ne trouves pas de porte, rends-toi aux panneaux et regarde la photo de la porte.

**7** Direction la porte Dauphine ! Quelle est la forme de la défense placée devant la porte ? Regarde les différentes formes et coche la bonne réponse :



- Rectangulaire
- Carrée
- Triangulaire

**INDICE :** Monte les escaliers et aide-toi du panneau de la porte Dauphine.

**8** Quel est l'endroit le plus dangereux de la citadelle ?

- La porte Royale
- La poudrière
- Le château des Rudel

**INDICE :** On y entrepose... La poudre !



# LES PISTES DE ROBIN



**9** Regarde bien cette image et entoure sur ton plan l'endroit où se trouvent les canons :



**INDICE :** Retrouve les toilettes des soldats que l'on appelait des latrines.



**10** Qu'appelle-t-on le Verrou de l'Estuaire ?

- Les ports de Royan et du Verdon à l'embouchure de l'estuaire
- Les différents ponts qui traversent la Garonne et la Dordogne
- Les trois forts construits par Vauban sur l'estuaire : Blaye, Pâté et Médoc, pour protéger Bordeaux






**CARTE DE LA CITADELLE**










**gironde**  
tourisme

**LÉGENDE**

- |  |  |  |  |
|--|--|--|--|
| <b>1</b> Bac Blaye-Lamarque / Ferry Blaye-Lamarque | <b>7</b> Chateau des Rudel / Medieval castle                 | <b>13</b> Poudrière / Gun Powderstore  | <b>19</b> Ile Nouvelle / Nouvelle island   |
| <b>2</b> Jardin Public / Park                      | <b>8</b> Pavillon de la Place                                | <b>14</b> Couvent des Minimes / Monastery of Minimes   | <b>20</b> Vestiges de l'Abbaye St Romain / Medieval abbey remains                      |
| <b>3</b> Maison du Vin / Wine house                | <b>9</b> Place d'Armes / Parade Ground                       | <b>15</b> Prison - Musée d'histoire de la Citadelle et de l'Estuaire / Jail - History and estuary museum | <b>21</b> Halte nautique - Embarcadère pour les croisières / Pontoon Cruises departure |
| <b>4</b> Fort Pâté                                 | <b>10</b> Hôpital de siège / Hospital                        | <b>16</b> Tour de l'Éguillette / Tower from the XV <sup>e</sup> century                                  | <b>22</b> Départ du train touristique / Touristic train departure                      |
| <b>5</b> Fort Médoc                                | <b>11</b> Porte Dauphine / Dauphin gate                      | <b>17</b> Porte Liverneuf / Liverneuf gate   | <b>23</b> Départ de la piste cyclable / Cycle path departure                           |
| <b>6</b> Gare routière / Bus station               | <b>12</b> Vignoble de l'Échauguette / Watchingtower vineyard | <b>18</b> Porte Royale / Royal gate  |  |

**PICTOGRAMMES**

- |  |   |
|--|---|
| <b>P</b> Parking / Car Park  |  Point de vue / Overview |
|  Toilettes / Restroom                             |  Camping / Campsite      |
|  Table de pique-nique / Picnic table              |   |
|  Office de Tourisme / Tourist Office              |   |
|  Panneau historique / Historical information sign |   |
|  Parking bus / Coach park                         |   |

LES PISTES

# DE ROBIN



Jean-Marc Castets



**Félicitations ! Tu as répondu à toutes les questions !**

**Rendez-vous à l'Office de Tourisme de Blaye pour obtenir ta récompense.**

