

## Pour en savoir plus...

### Château de Roquetaillade

Dès la préhistoire, le site de Roquetaillade est occupé par l'Homme comme en témoignent les grottes troglodytes. La légende affirme que Charlemagne allant vers les Pyrénées y a fait une halte et construit sur le piton rocheux un fort en bois. Les techniques de construction évoluant, un premier château en pierre s'élève à cet emplacement dès le XIème, d'où son nom « château de Roquetaillade » signifiant « taillé sur le rocher ». Il appartient alors aux Seigneurs de la Mothe qui règnent en maître sur une ville fortifiée comprenant château, église. Cette ville perdurera jusqu'au début de la Renaissance Au XIVème siècle, en 1306, Gaillard de la Mothe, neveu de Clément V, premier Pape en Avignon, se fait construire grâce à l'appui de son oncle non loin du château Vieux, un palais forteresse alliant les nouveaux systèmes défensifs et un certain confort. Depuis, ce château « neuf » de Roquetaillade n'a jamais cessé d'être habité et ce par la même famille, même si le nom de famille a changé 5 fois au cours de ces 7 derniers siècles. Aujourd'hui, il appartient à la famille du Vicomte Sébastien de Baritault du Carpia. Roquetaillade est ainsi un ensemble de 2 châteaux et d'une chapelle dans une même enceinte.

Classé Monument Historique dès 1840 avec Mérimé, ouvert à la visite depuis 1956.

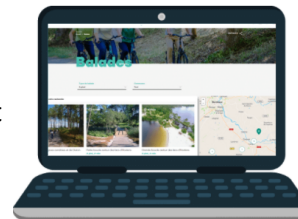


## Envie d'une autre balade ?



Retrouvez d'autres boucles de randonnées dans les bureaux de l'Office de Tourisme Sauternes Graves Landes Girondines (**Langon, Saint-Macaire, Sauternes, Hostens**) !

Vous pouvez également les télécharger dans la rubrique « Balades » de notre site internet [www.tourisme-sud-gironde.com](http://www.tourisme-sud-gironde.com)



Scannez le QR code pour avoir le tracé GPS de la randonnée sur votre téléphone. Utilisez les applications **Visorando, Openrunner, Garmin** ou autre pour ouvrir la trace.



Office de Tourisme Sauternes Graves Landes Girondines  
11, Allées Jean Jaurès 33210 LANGON  
Tél. : 05 56 63 68 00  
[contact@tourisme-sud-gironde.com](mailto:contact@tourisme-sud-gironde.com)  
[www.tourisme-sud-gironde.com](http://www.tourisme-sud-gironde.com)





## Office de Tourisme

SAUTERNES GRAVES LANDES GIRONDINES

### Boucle locale de Roaillan



2h 7,5 km Facile#à vélo 50 mètres



Depart de : ROAILLAN Balisage : Vert


À cinq minutes de Langon, découvrez cette randonnée qui mêle patrimoine et nature ! De routes communales à petits chemins et piste cyclable, baladez-vous au coeur du village de Roaillan, jusqu'au point de vue sur le célèbre Château de Roquetaillade ! Complétez la balade par la visite du château, les propriétaires vous en conteront tous les secrets. À Roaillan, il est également possible de se restaurer, de partir sur les chemins à cheval ou de déguster un bon vin de Graves dans l'une des propriétés situées plus au Nord.

### Etape 1 / L'Indispensable

Muni du descriptif de la randonnée que vous trouverez dans les offices de tourisme de Sauternes, Langon, Saint-Macaire et Hostens, vous pouvez débiter la randonnée !

### Etape 2 / Départ

Laissez l'église et la mairie de Roaillan derrière vous afin de débiter la balade. Traversez la D222, route principale qui traverse Roaillan, et empruntez la rue située juste en face. Marchez environ 100m puis, prenez à gauche en direction de la rue Tucan, que vous suivez sur 300m avant de prendre à gauche. Suivez la route jusqu'à ce qu'elle devienne un chemin ! Vous arrivez sur une route dans un virage, allez tout droit pour rejoindre la piste cyclable. Empruntez la pendant 1km300 jusqu'à rencontrer une route. Vous avez parcouru 3km100 !



### Etape 3 / Gîte des Trilles

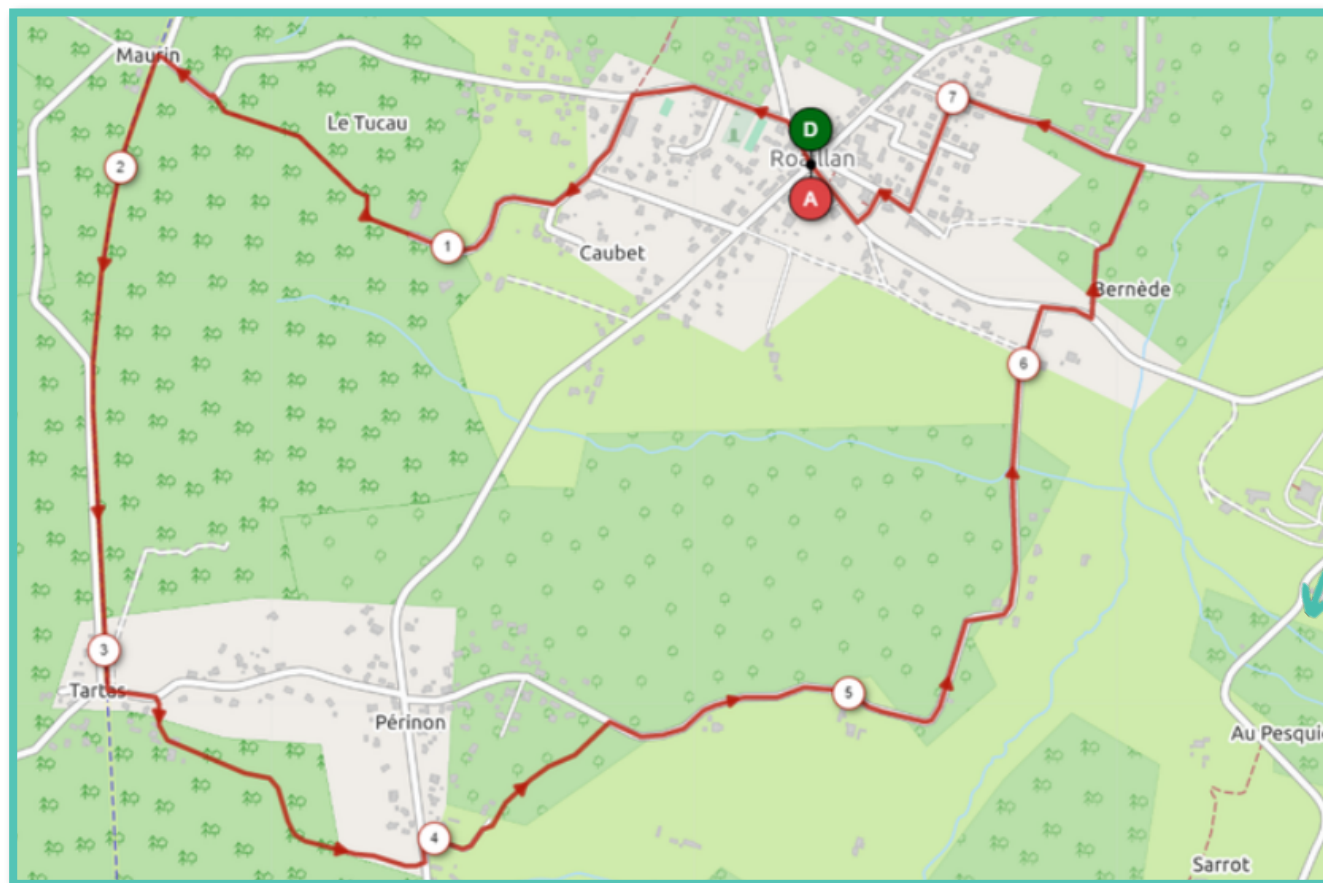
Au carrefour de la route et de la piste cyclable, prenez à gauche et poursuivez le long de la route. Marchez 100m avant de prendre une petite route sur votre droite. Passez devant le joli Gîte des Trilles et enfoncez vous vers le chemin ombragé. Au bout de celui-ci vous, retrouvez la D222. Longez-la en restant bien à gauche sur 50m et entre les maisons, traversez la route et prenez le chemin. Vous avez parcouru 4km !

### POINT D'ATTENTION

Empruntez exclusivement des itinéraires balisés, respectez le milieu naturel et la propriété privée. Respectez les interdictions de bivouac et de feu. Évitez de partir seul et sans provision d'eau, n'occasionnez pas de dérangement inutile et ramassez soigneusement vos déchets.

### INFORMATION

Avant de partir, informez-vous sur les circuits et les difficultés du parcours, sur les conditions météo et choisissez des vêtements adaptés.



### Etape 4

Poursuivez sur ce chemin jusqu'à vous enfoncez dans la forêt. Au bout du chemin, prenez à droite et suivez la petite route. Regardez de temps en temps sur votre droite, vous pourrez observer le magnifique château de Roquetaillade ! Au croisement suivant, dirigez-vous vers la droite sur 100m avant de prendre le chemin indiqué de l'autre côté de la route. Vous avez parcouru 6km200 !

### Etape 5 / Arrivée

Suivez le chemin et le balisage jusqu'à arriver route du Moulin de Masseilles, 300m plus loin. Suivez la route sur votre gauche pendant 400m puis, tournez à gauche vers l'Allée des Acacias. Prenez ensuite à droite puis, à gauche derrière la salle des fêtes et enfin à droite pour retrouver le lieu de départ de votre randonnée !