

## Boucle des vaillants



Visorando



Trace n° 66633041

Une randonnée proposée par Office de Tourisme Castillon-Pujols

Depuis les douves du Château de Rauzan, ce chemin serpente à travers les rangs de vignes à perte de vue.

En continuant vers Jugazan, le paysage se transforme en un relief vallonné offrant de magnifiques panoramas sur la vallée de l'Engranne.

<b>Durée</b>	4h 05	<b>Difficulté</b>	Moyenne
<b>Distance</b>	13,03 km	<b>Retour point de départ</b>	Oui
<b>Dénivelé positif</b>	139 m	<b>Activité</b>	Pédestre
<b>Dénivelé négatif</b>	139 m	<b>Commune</b>	Rauzan (33420)
<b>Point haut</b>	93 m		
<b>Point bas</b>	17 m		



### Description

**(D/A)** Le départ se fait depuis le Château de Rauzan.

Descendez dans les douves, passer devant les tables de pique-nique et descendez l'escalier sur votre droite.

**(1)** En bas des escaliers, suivez le chemin à gauche au pied du talus. Avancez jusqu'à la petite route goudronnée. Tournez à droite en direction de l'église de Rauzan.

**(2)** Après avoir passé l'église, tournez à gauche au croisement. Ensuite, allez en face au stop en direction de la Grangeotte. Au bout de la route, tournez à droite puis à gauche sur le chemin goudronné qui monte légèrement.

Passé la maison, continuer sur le chemin entre les vignes face à vous.

**(3)** A la route goudronnée, tournez à droite. Passez le virage et, après une centaine de mètre, tournez à gauche dans l'allée de vignes pour vous diriger vers le lieu-dit Benauge.

**(4)** Tournez à droite au niveau de la dernière parcelle de vignes avant la route pour vous diriger vers le lieu-dit Benauge. Vous arrivez sur une petite route goudronnée. Au croisement allez en face sur le chemin entre les vignes.

**(5)** De retour sur la route, tournez à gauche. Marchez environ 700m sur cette route, au premier croisement prenez en face puis à droite sur le chemin de terre au croisement suivant.

**(6)** De retour sur la route, allez en face direction Massiot. Prenez ensuite la route à droite dans le virage en direction Germon le Bas. Au croisement, prenez à droite pour arriver à Germon le Haut. Continuer à avancer sur cette route jusqu'au bout de la route.

**(7)** Au niveau de la D140, tournez à gauche puis encore à gauche en direction du bourg et de l'église de Bellefond.

A l'intersection, tournez à gauche pour faire le tour de l'église. Vous pouvez vous avancer dans le cimetière afin d'apprécier la vue.

Sinon, longez le mur du cimetière, suivez la route en face. Descendez jusqu'à l'intersection avec la D140 et tournez à gauche pour quitter le bourg de Bellefond. Passez le virage puis tournez à droite à l'intersection en tête d'épingle pour vous diriger vers La Pontrique. Suivez cette route jusqu'au Moulin du Battant.

**(8)** Après le Moulin du Battant, suivez la route face à vous. Vous arrivez à La Pontrique.

Au croisement, tournez à droite sur la route qui monte légèrement. Continuez jusqu'au lieu-dit Joinin que vous traverserez.

**(9)** Au bout de la route, tournez à droite puis au stop, à gauche. Tournez une nouvelle fois à gauche, puis à droite le long du mur en pierres.

**(10)** Après le parking, prenez légèrement sur la gauche pour aller sur le

### Points de passages

- D/A - Château de Rauzan**  
| N 44.780092° / O 0.126435° - alt. 65 m - km 0
- 1 Chemin à gauche**  
| N 44.780959° / O 0.127009° - alt. 44 m - km 0.16
- 2 Tourner à gauche - Eglise Saint-Pierre (Rauzan)**  
| N 44.780239° / O 0.13081° - alt. 71 m - km 0.68
- 3 Tournez à droite**  
| N 44.772624° / O 0.135339° - alt. 86 m - km 1.71
- 4 Tourner à droite vers LD Benauge**  
| N 44.767987° / O 0.1425° - alt. 93 m - km 2.54
- 5 Tourner à gauche**  
| N 44.771742° / O 0.148622° - alt. 72 m - km 3.21
- 6 Tout droit direction LD Massiot**  
| N 44.762685° / O 0.162912° - alt. 69 m - km 4.85
- 7 Tourner à gauche sur la D140 - Eglise Saint-Eutrope (Bellefond)**  
| N 44.765222° / O 0.168442° - alt. 58 m - km 5.63
- 8 En face**  
| N 44.774899° / O 0.169682° - alt. 18 m - km 7.43
- 9 Tourner à droite**  
| N 44.777245° / O 0.153807° - alt. 69 m - km 9.04
- 10 Tourner à gauche dans les vignes**  
| N 44.779188° / O 0.148548° - alt. 75 m - km 9.64
- 11 Tourner à gauche après le bosquet**  
| N 44.782411° / O 0.137475° - alt. 83 m - km 11.04
- 12 Tourner à droite direction Blabot**  
| N 44.785106° / O 0.129457° - alt. 69 m - km 12.23
- D/A - Château de Rauzan**  
| N 44.780082° / O 0.126436° - alt. 65 m - km 13.03

chemin entre les vignes. De retour sur la route, tournez à droite puis à gauche dans la petite rue entre les maisons.

Au croisement avec la D119, tournez à gauche. Au panneau de lieu-dit Bruc, tournez à droite. Passez entre les deux maisons pour arriver dans les vignes. Suivez l'allée de vignes.

**(11)** Après le petit bosquet, faites quelques mètres puis tournez à gauche dans l'allée de vignes. Continuez sur cette même allée jusqu'à la route où vous tournerez à droite.

Après avoir passé le moulin sur votre gauche, tournez à gauche à la première intersection pour vous diriger vers Barigat.

**(12)** A la patte d'oie, prenez la petite rue complètement à droite. Avancez en direction de Blabot et prenez en face dans le virage. Vous arrivez sur un chemin enherbé.

Suivez le muret en pierre. Vous pourrez profiter de la vue sur le Château de Rauzan. Au lavoir, tournez à gauche pour descendre le chemin le long du camping.

Au pied du Château, monter les escaliers et faites le tour des douves par la droite. Vous pourrez alors revenir à votre point de départ. **(D/A)**

### Informations pratiques

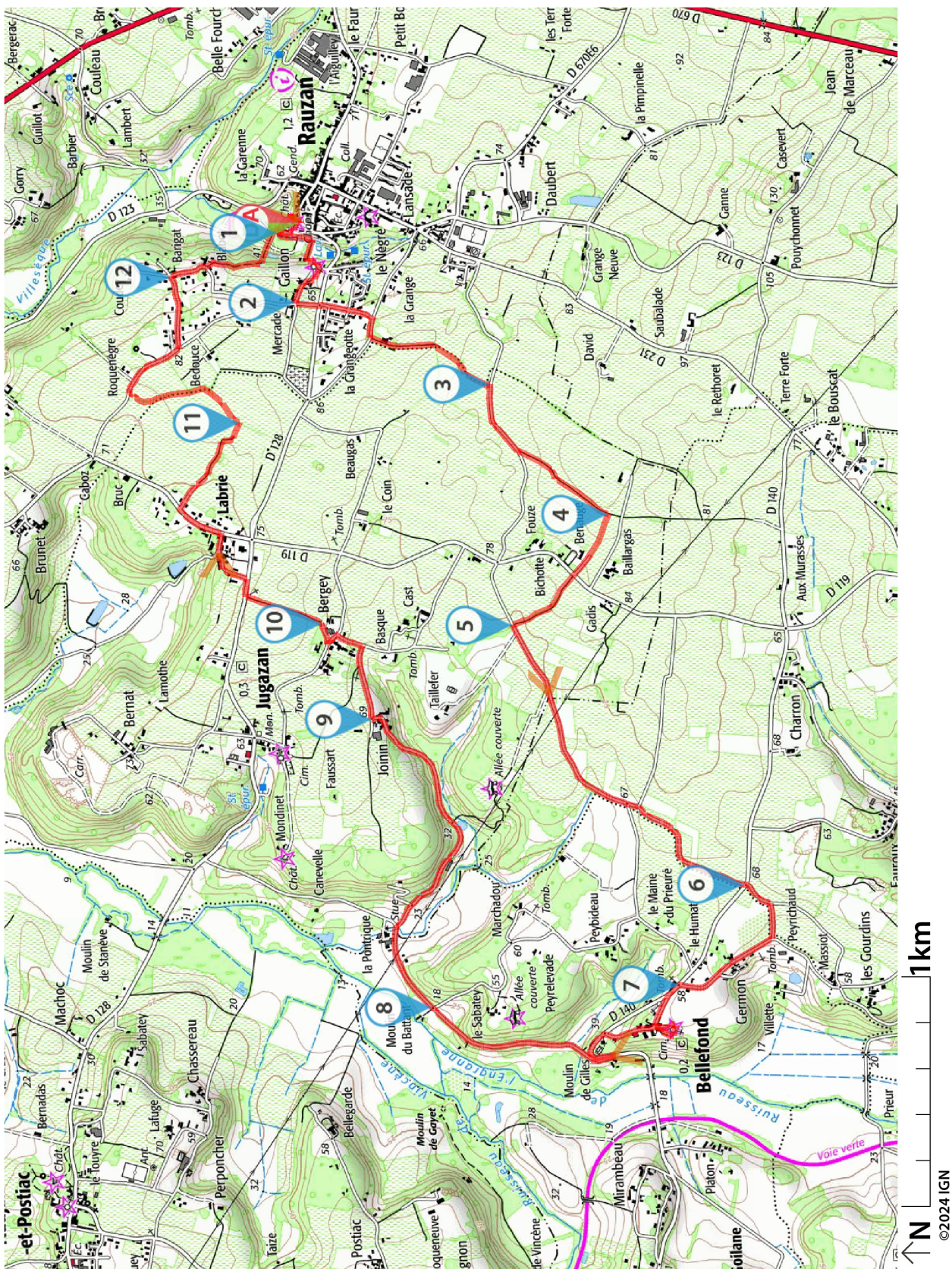
Donnez-nous votre avis sur <https://www.visorando.com/randonnee-66633041/>

**En savoir plus :** Office de Tourisme Castillon-Pujols - Office de Tourisme Castillon-Pujols 1 Allée de la République - BP 116 33350 CASTILLON LA BATAILLE

Email : [contact@tourisme-castillonpujols.fr](mailto:contact@tourisme-castillonpujols.fr) - Site internet : <http://www.tourisme-castillonpujols.fr>



Téléchargez l'application Visorando pour suivre cette randonnée



Soyez toujours prudent et prévoyant lors d'une randonnée. Visorando et l'auteur de cette fiche ne pourront pas être tenus responsables en cas d'accident survenu sur ce circuit.



### Préparation de sa randonnée



#### BIEN CHOISIR SA RANDONNÉE

en fonction de sa durée, et de sa difficulté, en fonction de ses compétences et de sa condition physique. Connaître ses limites et savoir renoncer à poursuivre une randonnée.



#### CONSULTER LA MÉTÉO

et se renseigner sur les particularités du site : neige, température, horaires et coefficient des marées, vent, risque d'incendie...



#### S'ÉQUIPER EN CONSÉQUENCE

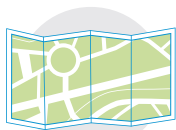
équipement particulier, moyen d'alerte, trousse à pharmacie, vêtements, carte numérique ou papier de la randonnée... et prendre de quoi boire et s'alimenter.



#### PRÉVENIR

au moins une personne au projet de randonnée.

### Comportement pendant la randonnée



#### RESTER SUR LES SENTIERS

(sauf cas exceptionnel).




#### RESPECTER

les cultures et les prairies, ne pas cueillir ou ramasser les fruits.



#### RESPECTER LES INTERDICTIONS

propres au site : ne pas cueillir, ne pas faire de feu, ne pas camper...



#### REFERMER

les clôtures et barrières après les avoir ouvertes, demeurer prudent en cas de troupeau et s'en écarter.



#### RAMENER SES DÉCHETS

ne pas laisser de traces de son passage.



#### ÊTRE DISCRET

respectueux et courtois vis à vis des autres usagers.



#### GARDER LA MAÎTRISE DE SON CHIEN

le tenir attaché, l'avoir auprès de soi à chaque croisement d'autres usagers, pouvoir le rappeler à tout moment. Randonner avec son chien est à proscrire en présence de troupeaux.



#### LA NATURE EST UN MILIEU VIVANT

qui évolue avec le temps, randonner c'est partir à l'aventure avec les risques qui y sont liés. Savoir renoncer et faire demi-tour est aussi un geste responsable.

**Qu'il soit privé ou public**, vous randonnez toujours sur un terrain ne vous appartenant pas, particulièrement s'il est privé, les propriétaires autorisent (généreusement, gracieusement ou aimablement) le passage.

**Merci de ne pas poursuivre en justice en cas d'accident ceux chez qui vous randonnez au risque de se voir interdire ce loisir; mais vous pouvez signaler tout risque rencontré.**