

Prêt ? Partez !

Le sais-tu ?
L'estuaire de la Gironde est le plus vaste estuaire d'Europe avec 75 km de long jusqu'à 12 km de large et une superficie de 635 km² !

1 Tu te trouves derrière la Maison du Tourisme et du Vin de Pauillac, face à l'estuaire de la Gironde, le plus grand d'Europe.

A ta droite, tu peux apercevoir les cabanes traditionnelles de pêche de notre estuaire que l'on appelle des CARRELETS.

Retourne à la page 1 de ton livret et dessine un carrelet.

2 Continue ta route en empruntant la passerelle en bois qui longe l'Estuaire.

D'ici tu découvriras la faune et la flore de l'Estuaire mais aussi l'histoire de la ville de Pauillac à travers des panneaux explicatifs ainsi que des photos du Pauillac d'autrefois. Plusieurs pontons perpendiculaires à la passerelle te permettront d'être au plus proche de ce bel espace naturel et préservé (attention, ne te penche pas au dessus des rambardes !)


Rends-toi jusqu'au Port de Plaisance et arrête-toi sur l'Esplanade de La Fayette. Ici se trouve la maquette de la « Victoire », le bateau du Marquis La Fayette commémorant son départ pour l'Amérique.

Combien de voiles contient cette maquette ? Coche ta réponse. La maquette contient :

- 6 voiles
- 7 voiles
- 8 voiles
- 9 voiles

De là, tu peux aussi voir le jardin de l'Estuaire qui rassemble la flore typique locale.

3 Juste après avoir passé le port, en continuant sur la passerelle vers le Nord, tu aperçois un phare sur une île. Pour trouver le nom de cette île, raye dans les cases les mots suivants. Les lettres qu'il te reste, forment le nom de cette île (de haut en bas et de gauche à droite).



- Barriques
- Bouteille
- Cannelé*
- Cep*
- Chais*
- Cuvier*
- Châteaux
- Estuaire
- Pauillac
- Port
- Vigne
- Vignoble
- Vin

La réponse est :
L'île de

| | | | | | | | | |
|---|---|---|---|---|---|---|---|---|
| V | I | G | N | O | B | L | E | P |
| P | O | R | T | V | I | G | N | E |
| C | H | A | T | E | A | U | X | A |
| C | H | A | I | S | T | V | I | N |
| B | O | U | T | E | I | L | L | E |
| C | U | V | I | E | R | C | E | P |
| E | S | T | U | A | I | R | E | I |
| R | P | A | U | I | L | L | A | C |
| B | A | R | R | I | Q | U | E | S |
| A | C | A | N | N | E | L | E | S |

*définitions juste en bas

Quelques définitions :

- Cannelé : spécialité gastronomique de Bordeaux
- Cep : pied de vigne sur lequel pousse le raisin
- Chais : lieu où l'on fait vieillir le vin
- Cuvier : lieu où l'on transforme le jus de raisin en vin.

4 A présent, continue de marcher le long des quais jusqu'à un Château Grand Cru Classé. Mais avant, tu dois résoudre la charade ci-dessous pour connaître le nom de ce prestigieux château.

Le sais-tu ?
Le classement des Châteaux « Crus Classés » a été officialisé en 1855 par Napoléon III. 61 domaines sont classés dont 60 dans le Médoc. Pauillac en possède 18.

- Mon premier n'est pas petit :
- On puise de l'eau dans mon second :
- Mon troisième est l'article manquant dans cette phrase : « de la vigne, des grappes de raisin, vin. »
- Mon quatrième est le contraire de « répare » :

Le château est :
.....

Ce château date de la fin du 18^{ème} siècle et du début du 19^{ème} siècle. Ses bâtiments sont disposés comme un fer à cheval autour d'un petit jardin. Son vignoble était déjà cultivé et son vin apprécié au 15^{ème} siècle.

5 Après avoir vu ce prestigieux château, tourne à gauche et remonte la rue Ferdinand Buisson puis à droite la rue Jeanne d'Arc et à gauche la rue A. de Chauvet. Tu arrives à la place du marché.

Le sais-tu ?
La Halle de ce marché date du 19^{ème} siècle. Elle a été construite à la façon de la Tour Eiffel de Paris avec une structure en fer.



6 Après la halle, continue la rue A. de Chauvet jusqu'au croisement de la rue Jean Jaurès, puis tourne à gauche pour récupérer la place de Lattre de Tassigny.

Si tu cherches bien, tu dois trouver le monument ci-dessous en photo.



Le monument « Aux Pauillacais »

Le sais-tu ?
Pendant la 2^{ème} Guerre Mondiale, un énorme bombardement a détruit ce quartier. Ce monument est un hommage à toutes les personnes disparues qui habitaient ces maisons.

7 Continuons notre cours d'histoire en rejoignant l'église Saint-Martin. Pour cela, remonte la rue Jean Jaurès jusqu'à ce monument.

Cet édifice a été construit il y a bientôt 200 ans. À sa place se trouvait une très vieille église entourée de son cimetière, mais le Maire de l'époque qui interdit la célébration du culte la fit démolir. Trois ans plus tard, les murs de la nouvelle église furent élevés, puis le nouvel édifice terminé deux ans après. Pour connaître la date à laquelle l'église Saint-Martin fut édifée, il faut que tu résolves une de ces opérations :



Le sais-tu ?
Si tu rentres dans l'église tu verras un magnifique bateau suspendu. C'est un « ex-voto » : un cadeau offert par des marins pour les protéger en mer.



$$\begin{array}{r} 1176 \\ + 653 \\ \hline = \end{array} \qquad \begin{array}{r} 3420 \\ - 1591 \\ \hline = \end{array} \qquad \begin{array}{r} 9145 \\ | \\ 5 \\ \hline \end{array}$$

L'église Saint-Martin de Pauillac a été édifée en :
.....



8 Après l'église, rejoins à gauche la Rue Franklin puis la Rue Aristide Briand et arrête-toi à l'angle de la Rue Pasteur. Ici, se trouve un curieux cadran solaire en terre cuite. Pour connaître sa définition, remplace les 3 mots suivants dans le texte à trous :



Ombre, Heure, Solaire.

Le cadran.....est un instrument silencieux et immobile qui indique l'.....ou le temps solaire par le déplacement de l'..... d'un objet appelé le gnomon.

9 Maintenant, descends la rue Aristide Briand jusqu'à la Bibliothèque Municipale. L'ami de Robin est dans la vitrine de notre bibliothèque préférée. Comment s'appelle-t-il ?
.....

Surtout n'hésite pas à entrer si la bibliothèque est ouverte.

10 Reviens à l'office de tourisme Médoc-Vignoble pour la dernière énigme.

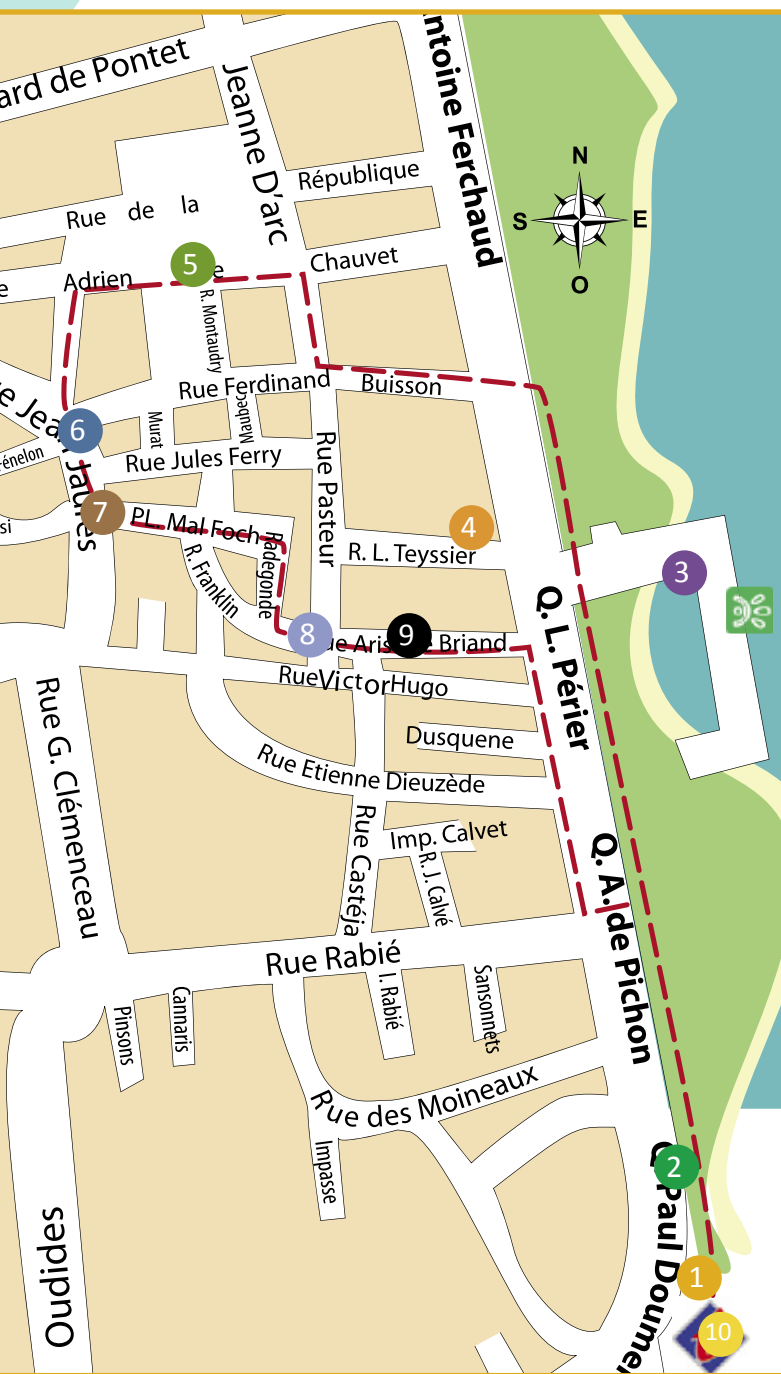
Quelle est la spécialité gastronomique de Pauillac? Pour cela, cherche dans l'office du tourisme, sinon relie les points de 1 à 43 (le dessin est au dos du dépliant).

Voilà, ça y est, tu as résolu toutes les énigmes de Robin ! Remets ton questionnaire à l'accueil. Si toutes tes réponses sont bonnes, nous t'offrons une petite surprise !

L'équipe de l'office de tourisme Médoc-Vignoble espère que tu as passé un bon moment à découvrir la ville de Pauillac.


À très bientôt.

Voici le plan de la ville



Lis la question n°1 page 3
et dessine-moi un carrelet

Lis la question n°10 page 6,
relie les points et devine qui je suis



PAUILLAC-MÉDOC

Facile
2 km
env. 1h

LES PISTES DE ROBIN

Office de tourisme
Médoc-Vignoble

Le jeu " Sur les pistes de Robin "

Bienvenue à Pauillac, la capitale du Médoc Viticole !

Pars à la découverte de la ville, de son histoire et de son architecture.
Pour cela, tu dois résoudre des énigmes qui te sont proposées dans ce livret.
Une fois terminé, remets le livret à l'accueil de la Maison du Tourisme et du Vin de Pauillac.
Une surprise t'y attend !

Fiche technique

Distance à parcourir : 2 km
Durée : environ 1h
Difficulté : facile, praticable en toutes saisons

Se rendre au point de départ



Le point de départ se situe à Pauillac, derrière la Maison du Tourisme et du Vin.
Pour commencer, emprunte la passerelle en bois et dirige-toi vers le port de plaisance.



Informations pratiques

Si tu as 6 ans ou plus, tu peux participer à ce jeu de pistes, accompagné d'un adulte.
Tout le long du parcours, ne t'éloigne pas de la personne qui t'accompagne.



N'oublie pas ton stylo pour écrire tes réponses.

Quand tu seras sur le port de plaisance, tu pourras apprécier la vue panoramique. Attention, ne te penche pas au dessus des rembardees !



■ Accueil de Pauillac

(Siège de l'office de tourisme)
Maison du Tourisme et du Vin
La Verrerie
33250 Pauillac
Tél. : +33 (0)5 56 59 03 08



■ Accueil de Lesparre

7 bis, place du Maréchal Foch
33340 Lesparre-Médoc
Tél. : +33 (0)5 56 41 21 96

E-mail : contact@medocvignoble.com
Site : www.medocvignoble.com

Retrouvez l'ensemble des balades sur l'application mobile **Mon Médoc**



Edition n°4

Avec le soutien financier de



Fabrication biocoprint 33680 Lacanau sous les écolabels Imprim'vert et PEFC

Réalisation : L'Atelier Graphique pour l'UTM
Design : Maison du Tourisme et du Vin
Crédits photos : Fabrice Faïn
Photos non contractuelles
Textes : Maison du Tourisme et du Vin
Carte : Maison du Tourisme et du Vin
Ce document est issu de forêts gérées durablement et de sources contrôlées.
Ne pas jeter sur la voie publique.