

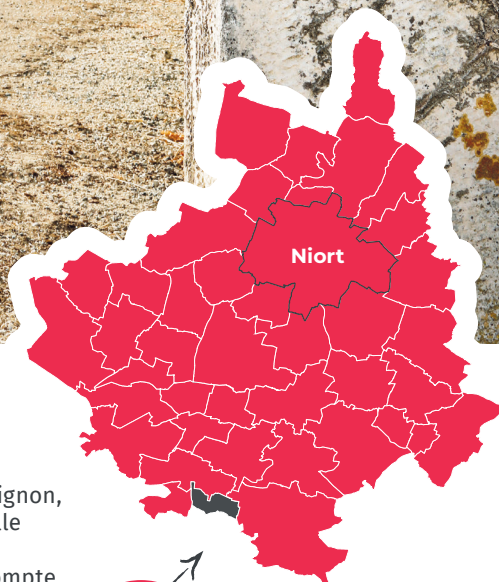
# • THORIGNY-SUR-LE-MIGNON

Commune de Val-du-Mignon



©Romuald Goudeau

Depuis le 1<sup>er</sup> janvier 2019, les communes de Thorigny-sur-le-Mignon, Prieaires et Usseau forment la nouvelle **commune de Val-du-Mignon**. D'une superficie de 28,34 km<sup>2</sup> elle compte un peu plus de 1 100 habitants.




**niort aggro**  
Agglomération du Niortais

# • THORIGNY SUR-LE-MIGNON



*Église vue intérieure*



*Vitrail*

Située à **24 km de Niort** au sud-ouest du département des Deux-Sèvres, limitrophe du département de la Charente-Maritime, la commune est traversée par la rivière **le Mignon**. Depuis 2002, **le bois de Beaulieu** d'une superficie de 73 ha, situé à l'ouest de la commune, est identifié comme une **Zone Naturelle d'Intérêt Écologique Faunistique et Floristique (ZNIEFF)** par le Conseil Scientifique Régional du Patrimoine Naturel (CSRPN).



*Puits*



## • HISTORIQUE

© Conseil départemental des Deux-Sèvres

En 1821, la population est de 156 habitants ; en 2015, lors du dernier recensement, Thornigny-sur-le-Mignon compte 105 habitants. Le bourg s'est développé à proximité du Mignon, sur la rive gauche. **Une part importante du bâti actuel est implantée sur des édifices inscrits sur le cadastre napoléonien.** Beaucoup de ces bâtiments sont remaniés afin de s'adapter aux évolutions des modes de vie. Certains ont été détruits.

Le bourg est organisé de manière rationnelle et fonctionnelle entre habitations et espaces agricoles. **Les bâtiments datent principalement du 19<sup>e</sup> siècle.** Les plus anciens se situent à proximité de l'**ancien moulin à eau, datant du 18<sup>e</sup> siècle** (3 bâtiments).

Extrait du  
cadastre  
*napoléonien*  
1819

## ● L'HABITAT

L'absence de décor sur les façades et les encadrements simples traduisent **un habitat modeste, tourné vers l'agriculture**. Les circulations sont renvoyées vers d'étroites venelles, laissant **une place importante pour les édifices de la vie quotidienne** et aux terres cultivables. Les fermes regroupent logement et dépendances, elles abritent sous le même toit les hommes, les animaux et les récoltes stockées. Les bâtiments sont ajoutés au fur et à mesure des besoins, à différentes époques.



©IGN

En dehors du village, quatre fermes – **Coupigny, Bel-Air, Le Pont d'Angle et Château Gaillard** – sont présentes. Les bâtiments sont jointifs formant un U et s'organisant autour d'une cour. Elles sont idéalement situées à proximité des terres cultivables. Les fermes de Coupigny, Le Pont d'angle

et Château Gaillard figurent sur la carte de Cassini dont le relevé date de 1767.

**Les fermes datent donc d'avant la deuxième moitié du 18<sup>e</sup> siècle.** La ferme de Bel-Air pourrait avoir été construite entre 1876 et 1881.

Extrait carte  
de Cassini



# .FERME GIRAUD

*Vue générale de la ferme Giraud*




*Cheminée*



*Dépendances*

Détail de la façade  
avec trous de boulin



**La ferme Giraud**, située dans le village près de l'ancien moulin, figure sur le cadastre napoléonien de 1819. Le bâtiment principal est composé de deux niveaux d'élévation au sud, alors qu'au nord le bâti n'en possède qu'un. Dans cette partie nord étaient situés la grange et le cellier, au sud les pièces de vie. Sur la façade sud des **trous de boulin avec pierre d'envol** témoignent de la présence d'un pigeonnier. À l'intérieur ont été conservés **deux cheminées et un potager**.

**Les dépendances** qui font face aux bâtiments sont de construction plus récente. Elles délimitent la cour, l'une servait de fournil, l'autre à abriter les animaux.

# • L'ÉGLISE PAROISSIALE NOTRE-DAME



**La cloche** est contemporaine de la construction de l'édifice. Elle a été fondue en 1829, année d'achèvement de l'église. Elle porte l'inscription "*fondue à Poitiers FR Peigney*" permettant de la rapprocher de l'œuvre des frères Peigney, originaires de Lorraine : François et Nicolas Peigney ont longtemps été établis à Poitiers. L'un d'entre eux s'installe à Saint-Florent, aujourd'hui commune rattachée à Niort, et le second en Vendée. Ils ont fondu de nombreuses cloches dans la région autour de 1830, notamment à Saint-Liguaire (aujourd'hui commune rattachée à Niort).

## L'implantation de l'église primitive à Thorigny-sur-le-Mignon reste inconnue.

Vendue comme bien national à la Révolution française, elle est détruite par son acquéreur. En 1827, les habitants se mobilisent pour la construction d'un nouveau lieu de culte, qui sera achevé en 1829.



# .TAMBOUR DE GARDE CHAMPÊTRE

Restauré en 2019 dans le cadre du fonds communautaire du patrimoine, **le tambour de garde champêtre est un symbole des communes rurales.**

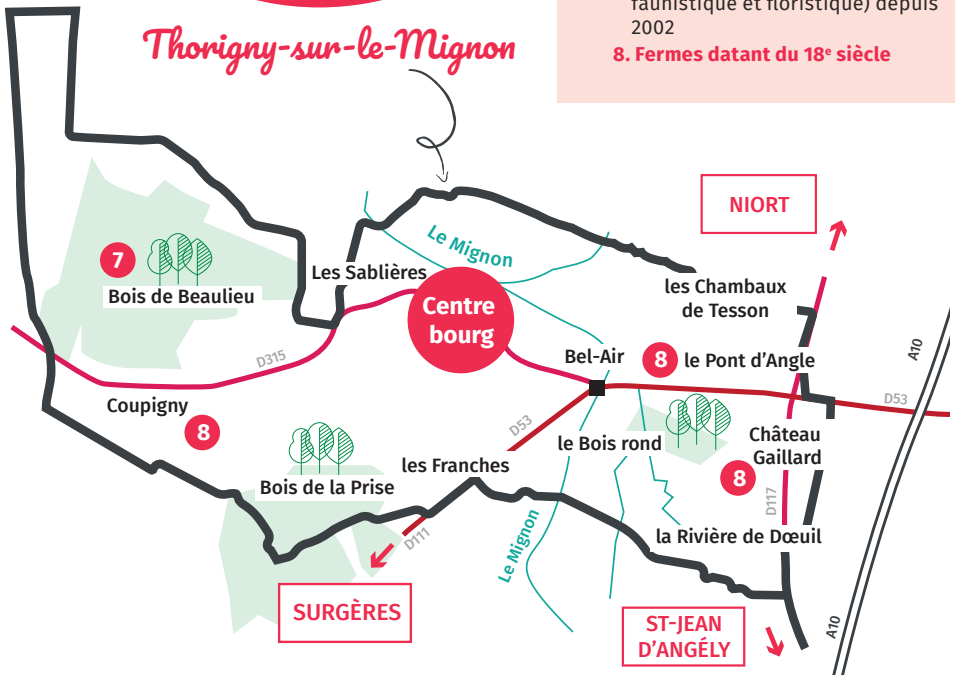
Il a été réalisé au début du 20<sup>e</sup> siècle par la Société Couesnon et Cie, à Paris, lauréate de l'Exposition universelle en 1900.



# • CARTE DES PATRIMOINES



1. **Ferme Giraud** (18<sup>e</sup> siècle)
  - **Fournil**
2. **Puits à manivelle de type BAUDOIN – MARDIE LOIRET** (1<sup>ère</sup> moitié 20<sup>e</sup> siècle)
3. **Mairie ancienne école et presbytère** (19<sup>e</sup> siècle)
4. **Ancien moulin à eau de Thorigny** (18<sup>e</sup> siècle)
5. **Église Notre-Dame** (1827-1829)
  - **Tabernacle** en laiton  
Atelier Chevillard, Angers (2<sup>e</sup> moitié 20<sup>e</sup> siècle)
  - **Christ** en croix, en bronze,  
**René Gourdon, Angers**  
(3<sup>e</sup> quart 20<sup>e</sup> siècle)
  - **Statue de saint Louis**, en résine
  - **Statue de la sainte Vierge**, en plâtre
  - **Statue de saint Joseph**, en plâtre
6. **Cimetière paroissial**  
**Croix de cimetière en bois** (20<sup>e</sup> siècle)
7. **Bois de Beaulieu, ZNIEFF**  
(zone naturelle d'intérêt écologique faunistique et floristique) depuis 2002
8. **Fermes datant du 18<sup>e</sup> siècle**



## .REMERCIEMENTS

M. Patrice VIAUD, maire délégué de la commune de Val-du-Mignon, pour ces renseignements et la documentation fournie.

## .SOURCES

### Archives Départementales des Deux-Sèvres

3 P 300 Cadastre Napoléonien

3 P 3079 à 3083 - État des sections et matrices des propriétés bâties (1819 à 1910)

2 O 2667 et 2669 - Écoles (1850-1933), Église et presbytère (1827-1884)

6 M 464 - État des moulins à farine en activité dans le département en 1809

7 M 5 / 333 - Recensement de population (1836-1906)

### Bibliographie

LEDAIN Bélisaire, Dictionnaire topographique du département des Deux-Sèvres, 1902.

POIGNAT Maurice, Histoire des communes des Deux-Sèvres - Le pays niortais, 1989.

### Webographie

Cartographie ancienne et photographies aériennes anciennes : remonterletemps.ign.fr

Inventaire national du patrimoine naturel : inpn.mnhn.fr

## .PHOTOGRAPHIES

Sauf indication contraire © NiortAgglo

**La Communauté d'Agglomération du Niortais** s'est engagée depuis 2016 en faveur d'une politique de valorisation et de médiation de la qualité patrimoniale et du cadre de vie du territoire. Elle **est à ce titre candidate au label Pays d'Art et d'Histoire**.

La direction des musées s'est associée à la Région Nouvelle-Aquitaine, service Patrimoine et Inventaire, site de Limoges

et Poitiers, pour mener un travail d'identification et d'étude des patrimoines du territoire de la Communauté d'Agglomération du Niortais.

**Les résultats de cette enquête patrimoniale seront accessibles au sein du Séchoir 3.0 (Port Boinot),** future porte d'entrée patrimoniale du territoire de l'agglomération du Niortais.

### Communauté d'Agglomération du Niortais

Service des musées Bernard d'Agesci et du Donjon

26 avenue de Limoges - 79000 Niort

[www.niortagglo.fr](http://www.niortagglo.fr) rubrique patrimoine et musées

### Région Nouvelle-Aquitaine

Service Patrimoine et Inventaire site de Limoges-Poitiers

27 boulevard de la Corderie - CS 3116 - 87031 Limoges cedex 1

15 rue de l'ancienne comédie - CS 70575 - 86021 Poitiers cedex

[www.inventaire.poitou-charentes.fr](http://www.inventaire.poitou-charentes.fr)



niortagglo  
Agglomération du Niortais