

# La boucle des pins - Le Pian-Médoc

Flashez !

Et retrouvez ce circuit sur votre mobile avec Google Maps



## D Boucle des pins - Parking de la salle des sports (Dojo)

Vous entrez dans un site boisé et préservé. C'est une randonnée essentiellement nature où vous marcherez silencieusement au milieu des vignes et des forêts, accompagné par le chant des oiseaux.

Après être sorti du bourg par l'allée Balzac (à gauche après la pharmacie), traversez le pont au-dessus de la jalle, puis tournez à droite sur un petit chemin au milieu de la forêt. Différentes essences d'arbres sont présentes, du pin au chêne, en passant par les merisiers et autres frênes... Au bout de ce chemin, prenez à gauche le chemin de Gossemin. Traversez l'allée Saint Seurin et vous arrivez au plan d'eau de la lande de Josta 1. Prenez le temps de vous assoir sur un banc, d'admirer les nénuphars sur l'étang ou de chercher un poisson à la surface. Le chemin se poursuit sur la droite de l'étang par un long parcours dans la forêt de pins 2. La forêt abrite beaucoup d'espèces d'animaux : petites souris, chevreuils, renards et sangliers. Seul un œil attentif pourra les apercevoir...

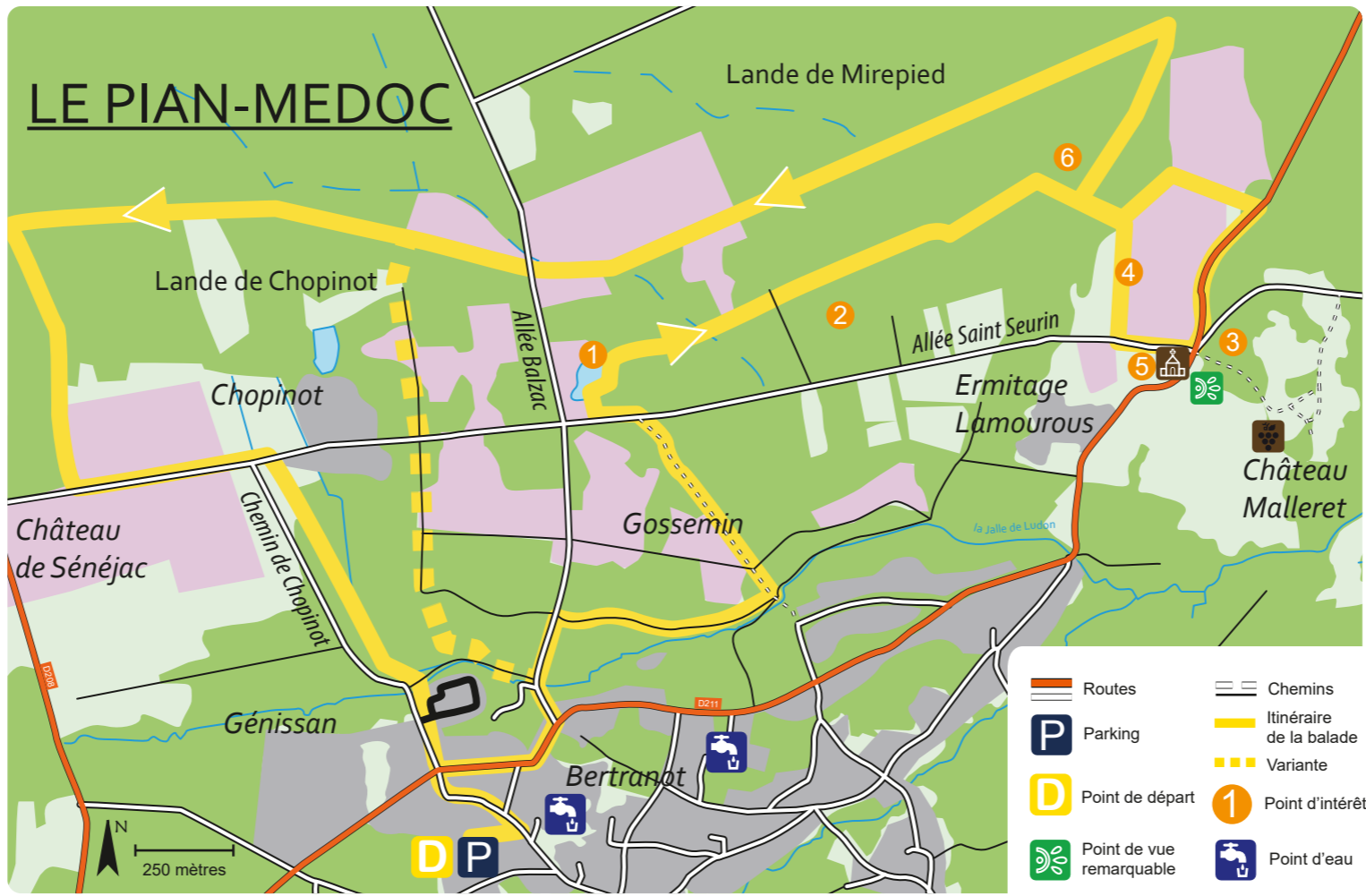
Tournez à droite jusqu'à l'allée Saint Seurin. Vous êtes dans les vignes exploitées par le château de Malleret 3. Sur la droite, vous observerez une ancienne cabane en pierre au milieu des vignes 4. Sur la gauche, vous vous dirigez vers l'église Saint Seurin du Pian-Médoc 5. Cette église, dont on retrouve des traces de fondations du X<sup>ème</sup> siècle, date du XII<sup>ème</sup> siècle. Tournez à gauche, après avoir parcouru la route pendant 200 m. Tournez encore à gauche et vous êtes de nouveau dans les vignes du château de Malleret. Si vous y passez tôt le matin, vous croiserez sans doute quelques lapins de garenne qui détalent à votre approche !

Le chemin sur votre droite vous conduit à un endroit où vous vous arrêterez pour admirer des chênes-lièges, curiosité en ce lieu 6. Ensuite prenez la piste n°1, réalisée et entretenue, comme beaucoup dans la commune, par la DFCI (Défense de la Forêt Contre les Incendies). Respectez les consignes de sécurité rappelées dans ce guide.

Traversez l'allée Balzac et prenez le chemin en face (piste DFCI). Ensuite, laissez-vous guider par les points de balisage qui vous conduiront jusqu'au centre, au point de départ, en traversant de nouveau la forêt.

## Plan d'eau de la lande de Josta (1)

Ancien site d'exploitation de gravier, ce plan d'eau a été aménagé en espace de promenade et d'observation. A toute heure de la journée, ce lieu paisible apporte une pause appréciable aux promeneurs amoureux de la nature. Attention : la baignade est strictement interdite.



## Forêt de pins (2)



La forêt occupe environ 1800 hectares du territoire communal, dont 90 % relève du domaine privé (y compris celle des grands domaines de Geneste ou Malleret). La majeure partie est plantée de pins maritimes, mais on trouve aussi des chênes pédonculés, des merisiers à grappes, des chênes-lièges ou encore des châtaigniers. La loi de 1857, sous Napoléon III, a obligé les communes à ensemençer en pins les parcelles qui

leur appartenait. Depuis cette époque, la physionomie de la commune du Pian s'est peu à peu modifiée, transformant les pâturages en espaces boisés. Dès lors, de nombreuses parcelles furent semées en pins, entretenues, exploitées et replantées au fil du temps. Tout d'abord l'exploitation concernait le ramassage de la bruyère destinée à la fabrication de balais ou de litière pour le bétail. Puis petit à petit, le bois fut exploité. Au début, il s'agissait de bois d'éclaircie avec lequel on faisait des fagots pour les fours à pain ou tuileries, mais aussi pour le chauffage. Ensuite, avec l'industrialisation et les mines, on fit des poteaux de mines. Puis s'adjoignit le gemmage, pour commercialiser la résine, ce qui représentait une source de revenu non négligeable. Nos anciens ont ainsi pris grand soin de cette forêt. Ce patrimoine naturel, véritable identité végétale et éco sensible de la commune, doit être protégé, préservé et valorisé afin de le transmettre aux générations futures.

## Château de Malleret (3)

Ce domaine est sans doute le plus grandiose et le plus élégant de la commune du Pian Médoc. Situé sur un petit coteau qui domine la jalle (cours d'eau), le château de Malleret était à l'origine une métairie appartenant à Monsieur de Malleret, écuyer du roi. Il fut acquis plus tard par un dénommé de Basterot, qui fit construire sur le terrain un petit château de style Louis XV. Le domaine comprend également un vaste haras construit à l'anglaise. De l'ancienne gentilhommière de Monsieur de Malleret ne subsistent que les pavillons qui flanquent le château. L'ensemble, avec ses façades sculptées, son perron gardé par deux lions et sa corniche en denticule surmontant la porte centrale, dégage un certain classicisme. Actuellement, ce domaine viticole privé est la propriété de la famille Oberkampf.



## Ancienne cabane en pierre (4)

Cette ancienne cabane est sur la propriété de l'ermitage Lamourous. Elle fut sans doute utilisée comme abri pour les personnes qui travaillaient dans les vignes ou pour entreposer des outils. La légende dit que Mlle Marie Thérèse de Lamourous, alors propriétaire du domaine au XIX<sup>ème</sup> siècle, alla prier en ce lieu, à la demande des paysans locaux, pour éloigner un orage menaçant. Et l'orage s'éloigna...



## Eglise Saint Seurin du Pian Médoc (5)

L'église du Pian-Médoc fut construite au XII<sup>ème</sup> siècle. Son positionnement sur un plateau isolé, à environ 3 km de la mairie, interroge beaucoup. Au Moyen-Age, on ne construisait pas une église en dehors d'un village... Bien au contraire, car les habitants pouvaient se rendre facilement aux offices. Les sépultures étaient disposées dans son périmètre (ce dernier fut déplacé en 1888), donc on peut supposer que le Pian n'a pas dérogé à cette règle. Pourquoi le village a-t-il alors disparu ? Epidémie, invasion, ... ? A ce jour, nous ne pouvons qu'émettre des hypothèses. Cette église, de style roman, a subi de nombreux remaniements et bénéficié de plusieurs restaurations aux XIX<sup>ème</sup> et XX<sup>ème</sup> siècles. Elle est entourée par le château de Malleret et l'ermitage Lamourous. L'ancien presbytère, aujourd'hui propriété du château de Malleret, est situé en face de l'église, de l'autre côté de l'allée Saint Seurin, et daterait du XVIII<sup>ème</sup> siècle.



## Chêne-lièges (6)


A l'angle des chemins n°16 et de la passe DFCI n°1, on trouve une exceptionnelle plantation de chênes-lièges. On n'en connaît pas l'origine, pas plus que sa période d'exploitation, si ce fut le cas. On peut supposer que les arbres les plus anciens ont au moins une centaine d'années. Le chêne-liège est un arbre à feuilles persistantes, cultivé pour son écorce exploitée pour la fabrication des bouchons de bouteilles.



## Un écosystème florissant



L'Osmonde royale **A** : l'osmonde royale est une variété de fougère qui vit sur des sols pauvres assez acides comme les milieux sableux, argileux et tourbeux. Ces milieux doivent être caractérisés par une forte humidité. On la trouve donc près des fossés et/ou des jalles (cours d'eau).



Les fougères **B** et les bruyères **C** : la forêt est agrémentée de fougères aux teintes vertes au printemps, qui deviennent pourpres et orange vers la fin de l'été, pour devenir, à l'automne, marron, et pendant tout l'hiver. On trouve aussi de nombreuses espèces de bruyères, du printemps jusqu'à l'hiver. Leurs nombreuses variétés permettent ainsi une palette de fleurs tout au long des saisons.



L'asphodèle **D** : cette plante fleurit dès le printemps. Elle pousse dans les fossés humides, en bordure des routes forestières et sur les pentes des sous-bois clairs et humides. Elle aime les terrains acides comme notre lande girondine.

## À ne pas manquer...



Château de Sénéjac


Les origines du château de Sénéjac semblent, d'après de récentes découvertes archéologiques, remonter au début du XV<sup>ème</sup> siècle. Le château, autrefois chef lieu d'une baronnie, a connu de nombreux propriétaires au cours des siècles. Il a été racheté en 1860 par Monsieur de Guigné, qui exploita les 60 hectares de vignes intégrés au domaine. Il est aujourd'hui la propriété de la famille Bignon-Cordier.

### Château Geneste

Le château Geneste, situé non loin du hameau de Louens, fut édifié au XIV<sup>ème</sup> siècle comme maison seigneuriale du Pian. La famille d'Alesme l'acquiert en 1373 et le conserva jusqu'au XIX<sup>ème</sup> siècle où il fut acquis par Mr Ivoy, en 1861. Ce dernier, ingénieur des eaux et forêts, fit des travaux d'assainissement et y implanta un arboretum qui fit l'objet d'une notice à l'inventaire général du patrimoine en 1910. Du château originel ne subsiste que la tour recouverte d'un toit conique, très original dans la région. Actuellement, ce domaine privé est la propriété de la famille Oberkamp.



## Sites patrimoniaux aux alentours ...



1 Porche roman de l'église d'Arsac XII<sup>ème</sup> siècle, Monument Historique.



2 Château d'Arsac à Arsac Corps de logis XIX<sup>ème</sup> siècle.



3 Château La Lagune Ludon-Médoc - Chartreuse des XIII<sup>ème</sup> et XIX<sup>ème</sup> siècles.



4 Eglise Saint Didier Margaux-Cantenac XVIII<sup>ème</sup> siècle.

## Ressources locales

### Restaurants

- Au Poivre et Sel, 516 route de Pauillac, Le Pian-Médoc  
Tél. : +33 (0)5 56 45 61 13
- La Table du Médoc, chemin de Courmarteau, Le Pian-Médoc  
Tél. : +33 (0)5 56 70 31 31
- Brasserie Le Central, 285 route de Pauillac, Le Pian-Médoc  
Tél. : +33 (0)5 56 35 16 04
- L'Auberge du Pont Bernet, 1160 route de Soulac, Le Pian-Médoc  
Tél. : +33 (0)5 56 70 20 19
- Le Pian Pizza, 535 rue Pasteur, Le Pian-Médoc  
Tél. : +33 (0)5 56 39 61 60

### Commerces

- Pôle Commercial « Les portes du Médoc », route de Pauillac, Le Pian-Médoc
- La Mie de Tous les Jours, 463 rue Pasteur, Le Pian-Médoc
- Alimentation générale, boucherie et charcuterie, 447 rue Pasteur, Le Pian-Médoc

### Visites et dégustations

Pour les visites de chais et les dégustations de vin à la propriété, nous vous invitons à contacter les châteaux directement ou à consulter le site [www.margaux-tourisme.com](http://www.margaux-tourisme.com)

### Hébergements

- Gîte Inaudière, gîte et chambres d'hôtes, 130 chemin de Trélinot, Le Pian-Médoc - Tél. : +33 (0)6 31 14 70 31
- Hôtel du Golf du Médoc Resort & Spa, chemin de Courmarteau, Le Pian-Médoc - Tél. : +33 (0)5 56 70 31 31
- Logis Hôtel Le Pont Bernet, 1160 route de Soulac, Le Pian-Médoc - Tél. : +33 (0)5 56 70 20 19

Facile  
11,8 km  
3 h à pied  
55 min à vélo



## LE PIAN-MÉDOC

## Les points d'information touristique

### Info Tourisme Médoc Estuaire

- Information touristique
- Conseil en séjour

Ouvert de mai à septembre  
Port de Lamarque, Lamarque  
Tél. : +33 (0)5 56 58 76 19  
Web : [www.margaux-tourisme.com](http://www.margaux-tourisme.com)  
Mail : [infotourisme@medoc-estuaire.fr](mailto:infotourisme@medoc-estuaire.fr)

### Maison du Vin et du Tourisme

- Information touristique
- Vente de vin et accessoires

Ouvert toute l'année  
Place de la Trémoille  
Margaux-Cantenac  
Tél. : +33 (0)5 57 88 70 82



Réalisation : Pays Médoc, UTM - Edition n° 1-0-2018  
Design : MTV Pauillac  
Crédits photos : A. BEZAC, J.-M. GAY, A. BESCHI, A.-V. MARTIN, CdC Médoc Estuaire  
Textes : Annie BEZAC, Florence RAFFIN, Anne-Valérie MARTIN  
Carte : Chris CHIAMA pour l'Atelier Graphique.  
Ce document est issu de forêts gérées durablement et de sources contrôlées.  
Ne pas jeter sur la voie publique.

## La boucle des pins - Le Pian-Médoc

Vous entrez dans un site boisé et préservé. La forêt est composée de pins, dans sa grande majorité, et également de châtaigniers, chênes, merisiers à grappes, ou encore chênes-lièges.

Vous allez découvrir, au fil de cette balade, une flore diversifiée, et pour les plus chanceux, vous apercevrez une faune variée (lapins, chevreuils, diverses espèces d'oiseaux).

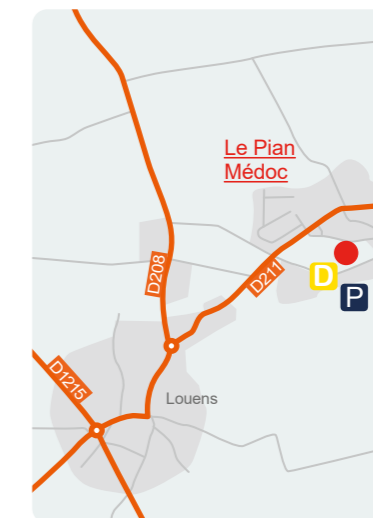
## Fiche technique

Distance à parcourir : 11,8 km  
Durée à pied : 3 h  
Durée à vélo : 55 min.  
Difficulté : facile et praticable ; être très bien équipé en période très humide  
GPS (départ) : 44.954999, -0.670218  
Carte IGN au 1/25 000e : n° 1536 O

## Recommandations

- Respectez la nature et les animaux rencontrés sur votre chemin.
- Soyez respectueux des lieux et de leur environnement fragile et protégé.
- Ne vous écartez pas du chemin balisé.
- Remplissez vos bouteilles d'eau aux endroits indiqués sur la carte.
- Informez-vous auprès des communes sur les périodes de chasse (dates et lieux des battues).

## Se rendre au point de départ



Depuis Bordeaux : sortie n° 7 de la rocade direction Eysines / Le Taillan Médoc. Depuis Bordeaux, sortie n° 7 de la rocade direction Eysines / Le Taillan Médoc. Suivre la D1 en direction de Soulac. A l'entrée du Pian-Médoc, à Louens (environ 13 km de la sortie n° 7) au rond-point, prendre la 1<sup>ère</sup> sortie direction Arsac. Suivre cette direction pendant 700 m. puis au second rond-point, prendre la 1<sup>ère</sup> sortie direction Le Pian-Médoc centre. En arrivant sur l'allée Grammont, faites 800 m. et gardez-vous sur le parking de la salle des sports (Dojo) et des tennis.

## Balisage

Les boucles ont été balisées dans le sens inverse des aiguilles d'une montre. Suivez tout simplement les flèches aux couleurs de votre parcours. En l'absence de signalétique, continuez tout droit.



Ce visuel jalonne **La boucle des pins** (voir carte au verso).

## Prolongez votre balade

Possibilité de rallonger votre parcours en rejoignant l'itinéraire **La route de l'estuaire**, vers le port d'Arcins et le village de Lamarque, ou **La boucle des châtaux** à Margaux-Cantenac.

Le Pian-Médoc

Bordeaux

